



TIB-G

Generel information

for

Lokaltogs strækninger

Gyldig fra 19.06.2024

TIB-G – LT

Trafikale information om banestrækningen for Lokaltog udgives af:

Lokaltog A/S
Jættevej 50
4100 Ringsted

Gældende reglementer kan ses på www.Lokaltog.dk, via sitra samt ETLOK

Henvendelse vedrørende fordeling og udsendelse rettes til:

Lokaltog A/S
Jættevej 50
4100 Ringsted
Att. Sikkerhed
Sikkerhed@lokaltog.dk

TIB-G – LT

Rettelser i denne version:

- U-Ovk. 51, 51a, 51b, 51c TIB 50 fjernet.

Indholdsfortegnelse

	Side
1. Bremsetabeller.....	- 5 -
6. Træktabel for lokomotiver.....	- 17 -
7. Signaturoversigt.....	- 18 -
8. Oversigt over overkørsler.....	- 24 -

1. Bremsetabletter

Bremse tabellernes anvendelse pr. strækning

40. Helsingør- Gilleleje	R-bremsede tog	tabel 1
50. Hillerød – Gilleleje	P-bremsede tog	tabel 2
51. Kagerup – Tisvildeleje		
60. Hillerød – Hundested	P- og R-bremsede tog	tabel 3
70. Jægersborg – Nærum	P- og R-bremsede tog	tabel 4
90. Hillerød – Snekkersten	P- og R-bremsede tog	tabel 5
100. Køge – Faxe Ladeplads	P- og R-bremsede tog	tabel 6
101. Hårlev – Rødvig		
140. Holbæk – Svinninge	P- og R-bremsede tog	tabel 7
140. Svinninge – Nykøbing Sj	P- og R-bremsede tog	tabel 8
150. Tølløse – Slagelse	P- og R-bremsede tog	tabel 9
151. Tølløse – Slagelse		
180. Nykøbing F – Nakskov	R-bremsede tog	tabel 10
	P-bremsede tog	tabel 11

Tabel 1

Bremsetabel for R-bremsede tog - maks. 75 km/t

(Minimum bremsevejslængde: 350 m)

Strækning	Toglængde meter	Med største tilladte hastighed km/ Skal bremseprocenten være mindst											
		35	40	45	50	55	60	65	70	75	90	95	100
40.Hornbækbanen													
Helsingør – Gilleleje	0 – 130	50	50	58	69	81	95	97	105	118			
Gilleleje – Hornbæk	0 – 130	50	50	58	69	81	95	97	105	118			
Hornbæk – Helsingør	0 – 130	50	50	61	72	84	99	100	108	119			
50.Gribskovbanen													
Hillerød – Kagerup	0 – 130	50	50	58	69	81	95	97	105	118			
Kagerup – Gilleleje	0 – 130	50	52	62	74	86	100	101	110	122			
Gilleleje – Kagerup	0 – 130	50	50	62	74	86	100	101	110	122			
Kagerup – Hillerød	0 – 130	50	53	64	75	87	102	103	111	123			
51.Gribskovbanen													
Kagerup – Tisvildeleje	0 – 130	50	52	62	74	86	100	101	110	122			
Tisvildeleje – Kagerup	0 – 130	50	50	61	72	84	99	100	108	110			

Tabel 2

Bremsetabel for P-bremse tog - maks. 75 km/t

(Minimum bremsevejslængde: 350 m)

Strækning	Toglængde meter	Med største tilladte hastighed km/ Skal bremseprocenten være mindst											
		35	40	45	50	55	60	65	70	75	90	95	100
40.Hornbækbanen													
Helsingør – Gilleleje	0 – 130	50	50	50	54	64	74	86	98	115			
Gilleleje – Hornbæk	0 – 130	50	50	50	54	64	74	86	98	115			
Hornbæk – Helsingør	0 – 130	50	50	50	56	67	77	88	102	118			
50.Gribskovbanen													
Hillerød – Kagerup	0 – 130	50	50	50	54	64	74	86	98	115			
Kagerup – Gilleleje	0 – 130	50	50	50	58	68	78	90	103	119			
Gilleleje – Kagerup	0 – 130	50	50	50	55	65	76	87	101	116			
Kagerup – Hillerød	0 – 130	50	50	51	59	69	79	91	105	120			
51.Gribskovbanen													
Kagerup – Tisvildeleje	0 – 130	50	50	50	58	68	78	90	103	119			
Tisvildeleje – Kagerup	0 – 130	50	50	50	56	67	77	88	102	118			

Tabel 3 Bremsetabel for P- og R-bremsede tog - maks. 100 km/t
 (Minimum bremsevejslængde: 530 m)

Strækning	Toglængde meter	Med største tilladte hastighed km/ Skal bremseprocenten være mindst											
		50	55	60	65	70	75	80	85	90	95	100	
60.Frederiks- værkbanen													
	0 – 135	50	50	54	62	70	80	90	101	113	125	139	
	135 – 300	50	50	54	62	71	81	91	102	114	127	140	
	300 – 400	50	50	55	63	72	81	92	103	115	128	141	
	400 – 600	50	54	62	71	81	92	104	117	130	144	160	

Tabel 4 Bremsetabel for P-bremsede tog - maks. 75 km/t

(Minimum bremsevejslængde: 350 m)

Strækning	Toglængde meter	Med største tilladte hastighed km/											
		30	35	40	45	50	55	60	65	70	75		
70.Nærumbanen													
	0 – 130	50	50	50	50	53	62	72	84	96	111		
	131 – 285	50	50	50	50	53	63	73	85	97	112		
	286 – 360	50	50	50	50	54	64	74	86	98	113		

Tabel 5 Bremsetabel for P- og R-bremsede tog - maks. 100 km/t
(Minimum bremsevejslængde: 530 m)

Strækning	Toglængde meter	Med største tilladte hastighed km/ Skal bremseprocenten være mindst											
		50	55	60	65	70	75	80	85	90	95	100	
90.Lille Nord													
	0 – 135	50	50	54	62	70	80	90	101	113	125	139	
	135 – 300	50	50	54	62	71	81	91	102	114	127	140	
	300 – 400	50	50	55	63	72	81	92	103	115	128	141	
	400 – 600	50	54	62	71	81	92	104	117	130	144	160	

Tabel 6 Bremsetabel for P- og R-bremsede tog - maks. 100 km/t

Strækning	Toglængde meter	Med største tilladte hastighed km/ Skal bremseprocenten være mindst											
		45	50	55	60	65	70	75	80	85	90	95	100
100.Østbanen 101.Østbanen													
	0 – 130	X	50	51	58	67	76	86	98	110	123	136	150
	131 – 300	X	50	52	59	68	77	88	100	112	125	139	154
	301 – 400	X	50	52	60	69	78	89	101	113	126	140	155
	401 – 600	50	51	59	67	77	88	100	114	128	142	158	175

Tabel 7

Bremsetabel for P- og R-bremsede tog - maks. 120 km/t

Strækning	Toglængde meter	Med største tilladte hastighed km/ Skal bremseprocenten være mindst												
		60	65	70	75	80	85	90	95	100	105	110	115	120
140.Odsherreds- banen														
Holbæk – Svinninge	0 – 130		50	53	61	68	76	85	94	104	114	125	137	150
Svinninge – Holbæk	130 – 300		50	55	62	70	78	87	96	106	116	127	140	153
	300 – 400		50	55	62	70	79	88	97	107	117	128	141	154
	400 – 600	50	55	62	70	79	89	99	109	121	132	145	159	174

Tabel 8

Bremsetabel for P- og R-bremse - maks. 100 km/t

Strækning	Toglængde meter	Med største tilladte hastighed km/ Skal bremseprocenten være mindst											
		45	50	55	60	65	70	75	80	85	90	95	100
140.Odsherreds- banen													
Svinninge – Nykøbing Sj	0 – 130	X	50	51	58	67	76	86	98	110	123	136	150
Nykøbing Sj – Svinninge	131 – 300	X	50	52	59	68	77	88	100	112	125	139	154
	301 – 400	X	50	52	60	69	78	89	101	113	126	140	155
	401 – 600	50	51	59	67	77	88	100	114	128	142	158	175

Tabel 9

Bremsetabel for P- og R-bremsede tog - maks. 120 km/t

Strækning	Toglængde meter	Med største tilladte hastighed km/ Skal bremseprocenten være mindst												
		60	65	70	75	80	85	90	95	100	105	110	115	120
150.Tølløse- banen 151.Tølløse- banen														
	0 – 130		50	53	61	68	76	85	94	104	114	125	137	150
	130 – 300		50	55	62	70	78	87	96	106	116	127	140	153
	300 – 400		50	55	62	70	79	88	97	107	117	128	141	154
	400 – 600	50	55	62	70	79	89	99	109	121	132	145	159	174

Tabel 10 Bremsetabel for R-bremse - maks. 100 km/t

Strækning	Toglængde meter	Med største tilladte hastighed km/										
		60	65	70	75	80	85	90	95	100		
Skal bremseprocenten være mindst												
180.Lollands- banen												
Nakskov – Nykøbing F	0 – 360	50	50	51	58	65	73	82	90	100		
Nykøbing F - Nakskov	0 – 360	50	50	53	60	67	75	83	92	101		

Tabel 11 Bremsetabel for P-bremse tog - maks. 100 km/t

Strækning	Toglængde meter	Med største tilladte hastighed km/											
		60	65	70	75	80	85	90	95	100			
180.Lollands- banen													
Nakskov – Nykøbing F	0 – 550	50	50	50	56	65	74	84	95	106			
Nykøbing F - Nakskov	0 – 550	50	50	50	58	66	76	86	97	108			

6. Træktabel for lokomotiver

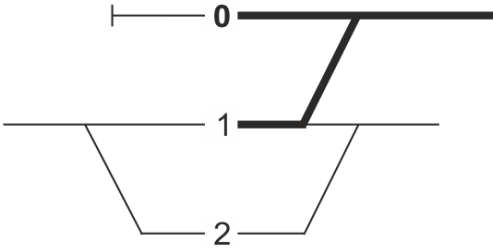
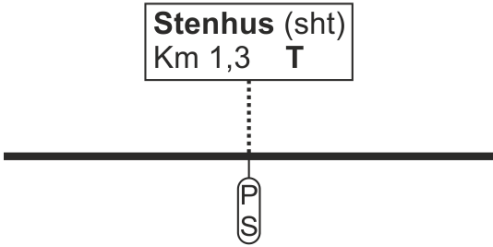


Størst tilladte belastning i tons:

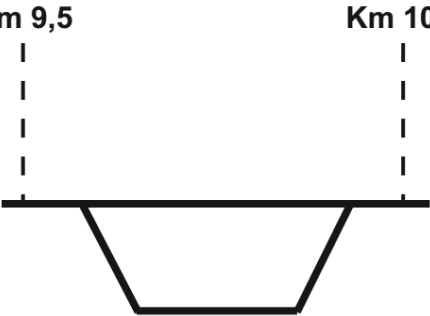
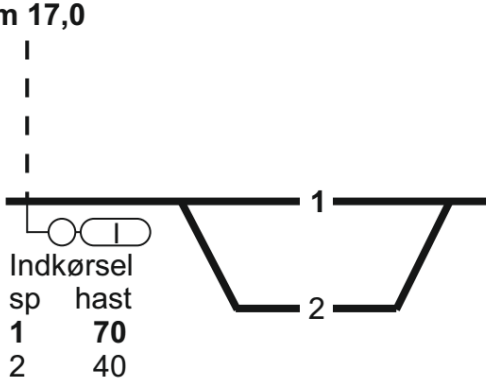
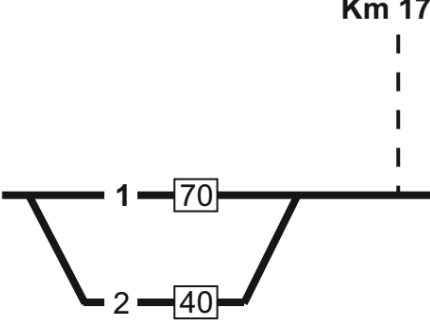
Strækning	Litra	
	MY	MX
40. Hornbækbanen. - Gilleleje – Helsingør	xx	xx
50. Gribskovbanen. - Hillerød – Kagerup – Gilleleje	xx	xx
51. Gribskovbanen. - Kagerup – Tisvildeleje	xx	xx
60. Frederiksværkbanen. - Hillerød – Hundested – Hillerød - Hillerød – Hundested – Hillerød (2 x My/Mx) - Hillerød – Hundested – Hillerød (3 x My/Mx)	xx xx xx	900 1800 2000
70. Nærumbanen - Jægersborg – Ravnholm - Ravnholm – Nærum	xx xx	xx xx
90. Lille Nord: - Hillerød – Snekkersten	xx	xx
100. Østbanen: - Køge – Hårlev - Hårlev – Fixeladeplads	1100 800	650 400
101. Østbanen: - Hårlev – Rødvig	800	400
140. Odsherredsbanen: - Holbæk – Nykøbing Sjælland.	800	550
150. Tølløsebanen: - Slagelse – Høng	1100	800
151. Tølløsebanen: - Høng – Tølløse	1100	800
180. Lollandsbanen: Nakskov – Nykøbing F.	1100	1000

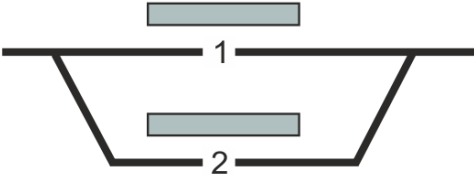
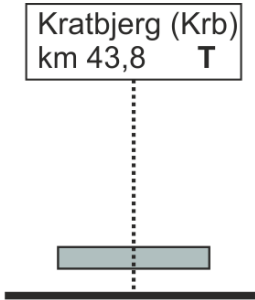
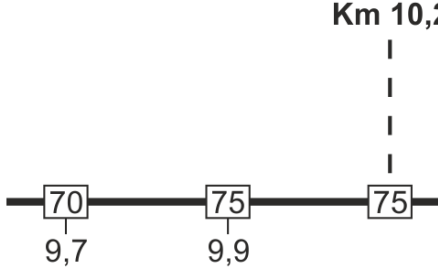
7. Signaturoversigt






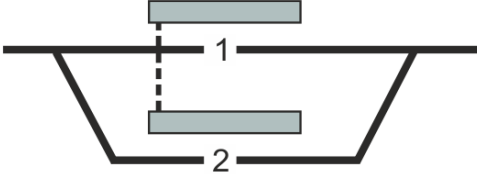
Banestrækningsoversigter – forreste side
















- Forreste side for de enkelte banestrækninger indeholder følgende oplysninger:
- Banestrækningens nummer og benævnelse
- Strækningshastigheden, eventuelt delt op i afsnit
- Eventuelt strækningshastighed for togsæt med dokumenteret lav påvirkning af sporet.

<p>Sporsignatur og spornummer</p>	 <p>Fed streg angiver spor med togvejsmulighed i pågældende køreretning. Tynd streg angiver spor uden togvejsmulighed i pågældende køreretning. Spornummer med fed angiver det gennemgående spor i pågældende køreretning.</p>
<p>Holdesteder, navn, beliggenhed og type</p>	 <p>Trinbræt.</p>
<p>Strækningsoplysning</p>	 <p>Fc's navn og linieblok.</p>
<p>Stationsoplysninger</p>	 <p>Stationsnavn, forkortelse, beliggenhed og Kmp/FC.</p>

<p>Stationsgrænser</p>	 <p>Km 9,5 Km 10,2</p> <p>Stationsgrænsernes beliggenhed.</p>
<p>Indkørsels-hastighed</p>	 <p>Km 17,0</p> <p>Indkørsel sp hast</p> <p>1 70</p> <p>2 40</p> <p>Indkørselshastighed for hvert enkelt spor. Er indkørselshastigheden anført med fed type, er sporet gennemkørselsspor. Gennemkørselshastighed kan være angivet.</p>
<p>Udkørsels-hastighed</p>	 <p>Km 17,0</p> <p>Udkørselshastighed for hvert enkelt spor.</p>

<p>Perron på station</p>	
<p>Perron ved trinbræt</p>	
<p>Højst tilladt hastighed</p>	 <p>Højst tilladte hastighed er anført i sporene på den skematiske sporplan.</p>

<p>Automatisk sikrede overkørsler</p>	<div style="display: flex; justify-content: space-around; align-items: flex-start;"> <div style="text-align: center;"> <p>Ovk 32S Km 0,2</p>  <p>Helbomanlæg</p> </div> <div style="text-align: center;"> <p>Ovk 07 Km 7,8</p>  <p>Halvbomanlæg</p> </div> <div style="text-align: center;"> <p>Ovk 42 Km 32,9</p>  <p>Advarselsanlæg</p> </div> </div> <p>Automatisk sikrede overkørsler, nummer, beliggenhed og type.</p>
<p>Overgangs anlæg</p>	<p>Ovk 47 km 14,3</p> <p style="text-align: center;">⋮</p> <p>Overgangs anlæg</p>
<p>Usikrede overkørsler og overgange</p>	<div style="display: flex; justify-content: space-around; align-items: flex-start;"> <div style="text-align: center;"> <p>Ovg 47 km 14,3</p>  <p>Usikret overgang</p> </div> <div style="text-align: center;"> <p>Ovk 20 km 9,0</p>  <p>Usikret overkørsel</p> </div> </div>
<p>Perronovergang</p>	

Signaler og mærker		Hastighedstavle.
		Togvej uden sikkerhedsadstand.
		Symbolhastighedsviser.
		Perronudkørselssignal. Kan markere flere signaler i samme spor og kan være forsynet med bogstavviser.
		Udkørselssignal.
		Bogstavviser.
		Fælles udkørselssignal.
		F-signal, afstanden i meter fra F-signalet til hovedsignalet er det angivne tal med et 0 bagefter, f.eks. F40 = 400 m foran hovedsignalet.
		Passagersignal.
		Dværghøjde.
		Varslingsanlæg ved perronovergange uden lydgenivelse.
		Varslingsanlæg ved perronovergange.
		Betjeningsboks til Ovk ved perron.
		Overkørsel udstyret med vejspoler.
Signatur for togkontrolanlæg	<p>Banestrækning med faste ATP-togstopanlæg.</p> 	

8. Oversigt over overkørsler.

Herunder oversigt over overkørsler på alle strækninger.

Typer:

Ovk-Ha = Automatisk sikret overkørsel med halvbomme

Ovk-He = Automatisk sikret overkørsel med helbomme

Adv = Automatisk sikret overkørsel – Advarselsanlæg

Ovk-OA = Automatisk sikret overgangs anlæg

U-Ovk = Usikret overkørsel med adgang for køretøjer (herunder led).

Ovg = Usikret overgang med adgang kun får gående.

Gade = Gadesignal anlæg.

40. Helsingør – Gilleleje

Type	Nr	Km	Betegnelse	Adresse	GPS
Gade	00a	-0,1	Zone 1, Busterminal	Jernbanegade 9, 3000 Helsingør	
Gade	00b	-0,1	Zone 2, Ved Fakta	Jernbanegade 7, 3000 Helsingør	
Gade	00c	0,0	Zone 3, Færgevej	Kryds Havnegade/færgevej, 3000 Helsingør	
U-ovk	00d	0,1	Havn 1 – Havnepladsen		
U-ovk	00e	0,1	Havn 2 – Strandgade		
U-ovk	00f	0,2	Havn 3 – Wiibroe plads		
U-ovk	00g	0,2	Havn 4 – Stengade		
U-ovk	00h	0,4	Havn 5 – Hestemøllestræde		
U-ovk	00i	0,4	Havn 6 – Kulturværftet		
U-ovk	00j	0,6	Havn 7 – Værftet	Allegade 4, 3000 Helsingør	
Ovk-ha	01	0,7	Kronborgvej	Kronborgvej 1, 3000 Helsingør	
Ovk-ha	02	1,1	Grønnehavestien	Grønnehavevej 28, 3000 Helsingør	
Ovk-ha	05	1,6	Nordre Strandvej	Nordre Strandvej 2, 3000 Helsingør	
Ovg	07	2,2	Blokhusvej		
Ovg	08	2,5	Marievej		
U-Ovk	09	2,6	Eremitvej		

TIB-G – LT

Ovg	10	2,8	Højstrupvej		
Ovg	12	3,3	"Golfbanen"		
U-Ovk	14	3,7	"Skovvej" Ukendt		
U-Ovk	15	4,2	"Skovvej" Ukendt		
U-Ovk	16	4,5	"Skovvej" Ukendt		
U-Ovk	17	5,0	"Skovvej" Ukendt		
U-Ovk	18	5,4	"Skovvej" Ukendt		
Ovk-Ha	19	5,7	Bøssemagergade	Bøssemagergade 42, 3150 Hellebæk	
Ovg	20	5,7	"Skovsti" Ukendt		
U-Ovk	22	6,1	"Skovsti" Ukendt		
Ovg	26	6,4	"Sti" Ukendt		
Ovk-Ha	27	6,9	Skindersøvej	Skindersøvej 1, 3140 Ålsgårde	
Ovk-Ha	28	8,0	Falkenbergvej	Falkenbergvej 40, 3140 Ålsgårde	
Ovk-Ha	30	8,8	Skibstrup Stationsvej	Hyrebakken 1, 3140 Ålsgårde	
U-Ovk	32	9,4	"Markvej" Ukendt		
Ovk-Ha	35	10,7	Saunte Bygade	Saunte Bygade 8, 3100 Hornbæk	
U-Ovk	36	11,4	"Markoverkørsel" ukendt		
Ovg	37	11,7	Karl Bødker Nielsensvej		
U-Ovk	36	11,4	"Markvej" Ukendt		
Ovk-Ha	38	12,0	Sauntevej v/Karinebækvej	Sauntevej 55a, 3100 Hornbæk	
Ovg	39	12,5	V/ Lille "Evaldsvej		
Ovk-Ha	40	12,9	Sauntevej v/ Hornbæk station	Søvænget 1A, 3100 Hornbæk	
Ovk-Ha	43	13,3	Hornebyvej	Hornebyvej 2, 3100 Hornbæk	
Ovg	44	13,6	Thorshøj Allé		
Ovk-Ha	45	13,9	N. P. Jørgensensvej	N. P. Jørgensensvej 4, 3100 Hornbæk	
Ovg	46	14,0	Venusvej		
Ovk-OA	47	14,3	Tennisvej	Ellevænget 2, 3100 Hornbæk	
Ovg	48	14,5	Gartnervænget		
Ovk-Ha	49	14,7	Ventegodtsvej	Ventegodtsvej 3, 3100 Hornbæk	
Ovk-Ha	50	15,1	Kildekrogen	Kildekrogen 1, 3100 Hornbæk	
Ovk-OA	51	15,4	Bentsensvej	Bentsensvej 6, 3100 Hornbæk	
Ovg	52	15,6	Teilmanns Allé		
Ovg	54	17,2	Elme allé		
Ovk-Ha	55	17,5	Villingerødvej	Villingerødvej 4, 3120 Dronningmølle	

TIB-G – LT

Ovg	58	18,3	Åsvinget		
Ovk-Ha	59	18,8	Rødkildevej	Rødkildevej 30a, 3250 Gilleleje	
Ovk-Ha	65	20,8	Hillerødvejen	Hillerødvejen 66, 3250 Gilleleje	
Ovk-Ha	73	23,2	Parkvej	Nellerupgårds Allé 35a, 3250 Gilleleje	
Ovk-Ha	74	23,8	Rostgårdsvej	Rostgårdsvej 1, 3250 Gilleleje	
Ovk-Ha	75	23,9	Gasværksvej	Gasværksvej 3, 3250 Gilleleje	
Ovk-Ha	76	24,1	Gilleleje Stationsvej	Gilleleje Stationsvej 10, 3250 Gilleleje	

TIB-G – LT

50. Hillerød - Gilleleje

Type	Nr	Km	Betegnelse	Adresse	GPS
Ovk-Ha	02	1,7	Gl. Holmegårdsvej	Gl. Holmegårdsvej 1, 3400 Hillerød	
Ovk-Ha	04	2,0	Fredensborgvej	Fredensborgvej 38, 3400 Hillerød	
Ovk-Ha	06	3,1	Helsingevej	Helsingevej 1, 3400 Hillerød	
U-Ovk	07	3,6	Skovvej – Pottemagervej		N55o 57.549 E12o 18.579
Ovk-Ha	08	4,2	Kildeportvej	Kildeportvej	N55o 57.862 E12o 18.629
U-Ovk	09	4,7	Skovvej – Rævebakkevej		N55o 58.095 E12o 18.828
U-Ovk	10	4,9	Skovvej – Grønnevej		N55o 58.214 E12o 18.934
U-Ovk	11	5,7	Skovvej – Bomvej		N55o 58.603 E12o 18.914
U-Ovk	12	6,1	Skovvej – Eliasvej		N55o 58.805 E12o 18.677
U-Ovk	13	6,5	Skovvej – Siverts Bomvej		N55o 59.006 E12o 18.429
U-Ovk	14	7,0	Skovvej – Nordre Gribsovej		N55o 59.223 E12o 18.156
U-Ovk	15	7,5	Skovvej – Grøftemosevej		N55o 59.422 E12o 17.827
U-Ovk	16	8,0	Skovvej – Den enarmede konges vej		N55o 59.608 E12o 17.518
U-Ovk	17	8,1	Skovvej – Fuglesangsvej Syd		N55o 59.658 E12o 17.435
Ovk-He	18	8,6	Kagerup Stationsvej	Kagerup Stationsvej 58, 3200 Helsingø	
U-Ovk	20	9,0	Skovvej – Banesporet		N56o 0.068 E12o 17.194
U-Ovk	21	9,8	Skovvej – Videkildevej		N56o 0.327 E12o 17.661
U-Ovk	22	10,2	Skovvej – Pælevej		N56o 0.438 E12o 18.067
U-Ovk	23	10,6	Skovvej – Fuglesangsvej Nord		N56o 0.525 E12o 18.390
U-Ovk	24	11,0	Skovvej – Kalvehavevej		N56o 0.614 E12o 18.714
U-Ovk	25	11,3	Skovvej – Glarborgvej		N56o 0.709 E12o 18.944
U-Ovk	26	11,6	Skovvej – Stutterivej Syd		N56o 0.806 E12o 19.177
U-Ovk	27	12,4	Skovvej – Storkevadsvej		N56o 1.174 E12o 19.520
U-Ovk	28	12,6	Skovvej – Stutterivej Nord		N56o 1.328 E12o 19.502
Ovk-Ha	30	13,7	Frederiksværksvej	Gantekrogsvej 8, 3230 Græsted	
U-Ovk	32	14,4	Skovvej – Gammelvangsvej		N56o 2.176 E12o 19.081
U-Ovk	33	14,6	Skovvej – Saltrupvej		N56o 2.273 E12o 19.174
U-Ovk	35	15,2	Skovvej – Husebyvej		N56o 2.569 E12o 19.444
U-Ovk	36	15,8	Skovvej – Kobbelvej		N56o 2.888 E12o 19.631

TIB-G – LT

Ovk-Ha	38	16,7	Boserupvej	Boserupvej 13b, 3230 Græsted	
Ovk-Ha	39	17,4	Esbønderupvej	Esbønderupvej 69, 3230 Græsted	
Ovk-Ha	44	18,7	Holtvej	Holtvej 8, 3230 Græsted	
Ovk-Ha	47	19,8	Græsted Stationsvej	Græsted Stationsvej 67, 3230 Græsted	
Ovk-Ha	52	23,2	Ålekistevej	Ålekistevej 82, 3250 Gilleleje	

TIB-G – LT

51. Kagerup - Tisvildeleje

Type	Nr	Km	Betegnelse	Adresse	GPS
Ovk-He	18	8,6	Kagerup Stationsvej	Kagerup Stationsvej 58, 3200 Helsingø	
U-Ovk	61	9,2	Skovvej – Overdrevsvej Syd		N56o 0.156 E12o 16.944
U-Ovk	63	9,7	Skovvej – Overdrevsvej Nord		N56o 0.341 E12o 16.671
U-Ovk	64	9,9	Skovvej – Banevej		N56o 0.393 E12o 16.519
U-Ovk	65	10,1	Skovvej – Eriksvej		N56o 0.454 E12o 16.270
U-Ovk	66	10,3	Skovvej – Gammel Tuevej		N56o 0.494 E12o 16.111
Ovk-Ha	68	10,7	Ny Mårumvej	Ny Mårumvej 296, 3200 Helsingø	
Ovg	73a	13,2	Skovsti – Højbjerg hegn 1		
Ovg	77	14,0	Skovsti – Højbjerg hegn 2		
Ovk-Ha	78	14,6	Østergade	Østergade 39, 3200 Helsingø	
Ovk-Ha	81	15,1	Nygade	Nygade 32, 3200 Helsingø	
Ovk-Ha	81a	15,8	Valbyvej	Valbyvej 10, 3200 Helsingø	
Ovk-Ha	83	16,9	Kurrebrovej	Kurrebrovej 16, 3200 Helsingø	
Ovg	88	19,1	Åmosevej		
Ovk-Ha	90a	20,8	Askemose Åvej	Stationsvej 30, 3210 Vejby	
Ovk-Ha	93	22,3	Holløse Gade	Holløse Gade 42, 3210 Vejby	
Ovg	93b	22,9	Stenbrobakken		
Ovk-Ha	94	23,4	Godhavnsvej	Godhavnsvej 3a, 3220 Tisvildeleje	
Ovg	97	24,2	Dyrekærsgårdsvej		
Ovg	98	24,4	Gartnersvinget		

TIB-G – LT

60. Hillerød - Hundested

Type	Nr	Km	Betegnelse	Adresse	GPS
Ovk-Ha	15	7,9	Roskildevej	Roskildevej 205, 3330 Gørløse	
Ovk-Ha	31	13,6	Krogvej	Krogvej 5, 3320 Skævinge	
Ovk-Ha	32	14,1	Strøvej	Strøvej 1, 3320 Skævinge	
Ovk-Ha	37	15,7	Markebækvej	Markebækvej 2, 3320 Skævinge	
Ovk-Ha	43	17,3	Grimstrupvej	Grimstrupvej 91, 3310 Ølsted	
Ovk-Ha	49	19,0	H. J. Henriksensvej	H.J.Henriksensvej 12, 3310 Ølsted	
Ovk-Ha	50	19,4	Byvej	Byvej 6, 3310 Ølsted	
Ovk-Ha	58	21,4	Frederikssundsvej	Frederikssundsvej 40, 3300 Frederiksværk	
Ovk-Ha	62	23,0	Lille Kregmevej N	Lille Kregmevej 23, 3300 Frederiksværk	
Ovk-Ha	64	23,9	Unholtvej	Unholtvej 1, 3300 Frederiksværk	
Ovk-Ha	65	24,3	Bakkestien	Strandvejen 126, 3300 Frederiksværk	
Ovk-Ha	66	25,3	Staalværksvej	Staalværksvej 3, 3300 Frederiksværk	
Ovk-Ha	69	26,0	K. A. Larssensgade	K. A. Larssensgade 2, 3300 Frederiksværk	
Ovk-Ha	70	26,3	Havnevej	Havnevej 15, 3300 Frederiksværk	
Ovk-Ha	72	27,2	Hanehovedvej	Hanehovedvej 66, 3300 Frederiksværk	
Ovk-Ha	72a	27,5	Hundestedvej	Hundestedvej 44, 3300 Frederiksværk	
Ovk-Ha	77	30,0	Evetoftevej	Melby Stationsvej 1a, 3370 Melby	
Ovk-Ha	85	32,1	Haldvejen	Haldvejen 15, 3390 Hundested	
Ovk-Ha	92	34,2	Torupvejen	Torupvejen 73, 3390 Hundested	
Ovk-Ha	96	36,0	Ullerup Skovvej	Ullerup Skovvej 32, 3390 Hundested	
Ovk-Ha	101	37,0	Amtsvejen	Amtsvejen 119, 3390 Hundested	
Ovg	103	37,5	Sti – Ukendt		
Ovg	104	38,1	Sti – Ukendt		
Ovg	104a	38,3	Sti – Ukendt		
Ovk-Ha	106	38,8	Overdrevsvej	Overdrevsvej 6, 3390 Hundested	
Ovk-Ha	107		Læssevejen	Østergade 9, 3390 Hundested	
Ovk-Ha	108		Nørregade	Nørregade 1, 3390 Hundested	
Ovk-Ha	109		Strandvejen	Strandvejen 3, 3390 Hundested	

TIB-G – LT

70. Jægersborg - Nærum

Type	Nr	Km	Betegnelse	Adresse	GPS
Ovk-Ha	03	1,1	Johannes Fog	Johannes Fog, Firskovvej 20, 2800 Lyngby	
Ovk-Ha	04	1,2	Nørgaardsvej	Nørgaardsvej 45, 2800 Lyngby	
Ovk-Ha	06	1,8	Toftebæksvej	Toftebæksvej 15, 2800 Lyngby	
U-Ovk	08	2,2	Ved smedebakken		
U-Ovk	10	2,8	Slotsparken		
Ovk-Ha	11	3,2	Skovbrynet	Skovbrynet 100, 2800 Lyngby	
Ovg	12	3,9	Borrebakken 1		
U-ovk	12a	3,9	Borrebakken 2		
Ovk-Ha	13	4,4	I. C. Modewegs Vej	I. C. Modewegs Vej 8, 2800 Lyngby	
Ovg	14	4,7	Brede Indelukke 1		
Ovg	15	4,9	Brede indelukke 2		
Ovg	17	5,5	Ørholm st		
Ovk-Ha	18	5,7	Kulsviervej	Kulsviervej 145, 2800 Lyngby	
Ovk-Ha	19	5,9	Nymøllevej	Nymøllevej 51, 2800 Lyngby	
Ovg	20	6,1	Ravnholm trinbræt.		
Ovk-Ha	23	7,0	Ravnebakkevej	Langebjerg 5, 2850 Nærum	

TIB-G – LT

90. Hillerød - Snekkersten

Type	Nr	Km	Betegnelse	Adresse	GPS
Ovk-Ha	86	40,2	Jespervej v/258	Jespervej 258, 3400 Hillerød	
Adv	87	40,7	Jespervej v 272	Jespervej 272, 3400 Hillerød	
U-Ovk	89	41,2	Nødebo overdrev	Nødebo Overdrev 6a, 3400 Hillerød	
Ovg	93	42,1	Ukendt skovsti		55°57'17.4"N 12°22'29.7"E
Ovk-Ha	100	44,7	Kongevejen	Kongevejen 4, 3480 Fredensborg	
Ovk-Ha	101	45,2	Benediktevej	Benediktevej 2, 3480 Fredensborg	
U-Ovk	117	50,4	Toeltvej	Toeltvej 15, 3050 Humlebæk	55°59'06.5"N 12°29'10.9"E
Ovk-Ha	119	51,5	Munkegårdsvej	Munkegårdsvej 21, 3490 Kvistgård	
Ovk-Ha	125	54,0	Mørdrupvej	Mørdrupvej 139, 3060 Espergærde	
U-Ovk	127	54,8	Agnetevej v/ nr 8	Agnetevej 8, 3060 Espergærde	56°00'18.5"N 12°32'36.7"E
U-Ovk	128	55,4	Agnetevej v/ Rørtangvej	Agnetevej 9, 3060 Espergærde	

TIB-G – LT

140. Holbæk – Nykøbing Sjælland

Type	Nr	Km	Betegnelse	Adresse	GPS
Ovk-Ha	01	2,7	Kalundborgvej	Kalundborgvej 198, 4300 Holbæk	
Ovk-Ha	04	4,9	Tuse lågevej	Tuse lågevej 21, 4300 Holbæk	
Ovk-Ha	05	6,5	Mårsøvej	Mårsøvej 3, 4300 Holbæk	
Ovk-Ha	07	7,8	Ny Hagedstedvej	Ny Hagedstedvej 26, 4532 Gislinge	
Ovk-Ha	10	9,9	Flægekærvej	Flægekærvej 7, 4532 Gislinge	
Ovk-Ha	11	10,9	Byvej	Byvej 28, 4532 Gislinge	
Ovk-Ha	13	12,8	Drusebjergvej	Drusebjergvej 5, 4520 Svinninge	
Ovk-Ha	15	15,6	Lammefjordsvej	Lammefjordsvej 1, 4520 Svinninge	
Ovk-Ha	16	16,0	Seas Nve	XX, 4523 Svinninge	
Ovk-Ha	21	19,2	Sølvagervej	Sølvagervej 32, 4534 Hørve	
Ovk-Ha	24	20,5	Lammefjordsvej	Lammefjordsvej 4, 4534 Hørve	
Ovk-Ha	25	21,7	Kanalvejen	Hørve Kanalvej 31, 4534 Hørve	
Ovk-Ha	27	23,5	Adelers Allé	Adelers Allé 152, 4540 fårevejle	
Ovk-Ha	29	25,1	Næsdal	Næsdal 35, 4550 Asnæs	
Ovk-Ha	33	27,1	Toftegårdsvej	Toftegårdsvej 21, 4550 asnæs	
Ovk-Ha	39	30,3	Egemosevej	Egemosevej 25, 4571 Greveinge	
Ovk-Ha	42	32,9	Snegleruphuse	Sneglerup huse 10, 4560 Vig	
Ovk-Ha	45	34,2	Egemosevej	Egemosevej 60, 4560 Vig	
Ovk-Oa	47	35,6	Søndre Vænge	Søndre Vænge 9, 4560 Vig	
Ovk-Ha	47a	36,6	Vig Hovedgade	Vig Hovedgade 7, 4560 Vig	
Ovk-Ha	48	36,6	Vig Hovedgade	Vig Hovedgade 13, 4560 Vig	
Ovk-Ha	50	38,5	Gl. Nykøbingvej	Gl. Nykøbingvej 28, 4560 Vig	
Ovk-Ha	52	39,3	Kollekollevej	Kollekollevej 2, 4560 Vig	
Ovk-Ha	54	40,6	Brændtvej	Brændtvej 6, 4572 Nr. Asmindrup	
Ovk-Ha	55	41,1	Gl. Nykøbingvej	Gl. Nykøbingvej 94, 4572 Nr. Asmindrup	
Ovk-Ha	56	42,1	Ellingemark	Gl. Nykøbingvej 155, 4572 Nr. Asmindrup	
Ovk-Ha	58	44,6	Højby Hovedgade	Højby Hovedgade 26, 4573 Højby	
Ovk-Ha	63	46,7	Nygårdsvej	Nygårdsvej 48, 4500 Nykøbing Sj.	
Ovk-Oa	68	48,1	Nyledsbakken		
Ovk-Ha	69	48,4	Møllegårds Allé	Møllegårds Allé 4, 4500 Nykøbing Sj.	
Ovk-Oa	70	48,5	Sygehusvej V./Nykøbing Sj.	.	

TIB-G – LT**140. Holbæk – Nykøbing Sjælland**

Type	Nr	Km	Betegnelse	Adresse	GPS
Ovk-Oa	71	48,8	Grønnehavestræde		
Ovk-Ha	72	49,2	Havnegade	Havnegade 14, 4500 Nykøbing Sj.	

TIB-G – LT**150. Slagelse – Høng**

Type	Nr	Km	Betegnelse	Adresse	GPS
Ovk-Ha	04s	2,2	Valbygårdsvej	Valbygårdsvej 75, 4200 Slagelse	
Ovk-Ha	10s	5,7	Kildegårdsvej	Kildegårdsvej 23, 4200 Slagelse	
Ovk-Ha	11s	6,0	Krængerupvej	Krængerupvej 36, 4200 Slagelse	
Ovk-Ha	22s	9,7	Løvegårdsvej	Løvegårdsvej	
Ovk-Ha	24s	10,4	Bøstrupvej	Bøstrupvej 9, 4270 Høng	
Ovk-Ha	26s	10,8	Vestreløvevej	Vestreløvevej 2, 4270 Høng	

TIB-G – LT

151. Høng – Tølløse

Type	Nr	Km	Betegnelse	Adresse	GPS
Ovk-He	32s	0,2	Strandvej	Strandvej 8, 4270 høng	
Ovk-Ha	01	0,6	Tranevej	Tranevej 30, 4270 Høng	
Ovk-Ha	02	1,3	Sæbyvej	Sæbyvej 1, 4270 Høng	
Ovk-Ha	03	1,7	Herslevvejen	Herslevvejen 2, 4270 Høng	
Ovk-Ha	11	3,7	Syvbækvej	Syvbækvej 16, 4270 Høng	
Ovk-Ha	16	4,5	Kulbyvej	Kulbyvej 39, 4270 Høng	
Ovk-Ha	25	6,4	Kulbyvej	Kulbyvej 54, 4291 Ruds Vedby	
Ovk-Ha	27	7,0	Slagelsevej	Slagelsevej 6, 4291 Ruds Vedby	
Ovg	xx	7,4			
Ovk-He	29	7,6	Skovvej	Skovvej 3, 4291 Ruds Vedby	
Ovk-Ha	30	7,8	Sorøvej	Sorøvej 1, 4291 Ruds Vedby	
Ovk-Ha	32	8,6	Jyderupvej	Jyderupvej	
Ovk-Ha	41	10,2	Conradineslyst	Conradineslyst 1, 4291 Ruds Vedby	
Ovg	xx	11,3			
Ovk-Ha	48	12,1	Hedeborydevej	Hedeborydevej 4, 4293 Dianalund	
Ovk-Ha	58	14,2	Bakkevej	Bakkevej 13, 4293 Dianalund	
Ovk-Ha	61	17,7	Skovbrynet	Skovbrynet 1, 4293 Dianalund	
Ovg	xx	11,3			
Ovk-Ha	66	15,3	Dianalundvej	Dianalundvej	
Ovk-Oa	67	15,8	Terløse Bøgeskov	Terløse Bøgeskov	
Ovk-Ha	69	16,4	Brandstrupvej	Brandstrupvej 13, 4293 Dianalund	
Ovk-Ha	76	18,0	Veddebyvej	Vedde byvej 43, 4395 Stenlille	
Ovk-Ha	78	18,2	Sværdsholtevej	Sværdsholtevej 7, 4395 Stenlille	
Ovk-Ha	85	20,2	Skuerupvej	Skuerupvej 4-6, 4395 Stenlille	
Ovk-Ha	88	21,1	Hovedgaden	Hovedgaden 4395 Stenlille	
Ovk-Ha	89	21,7	Sorøvej	Sorøvej 60-62, 4395 Stenlille	
Ovk-Ha	91	22,8	Ostrupvej	Ostrupvej 2, 4395 Stenlille	
Ovk-Ha	97	24,8	Nyrupvej	Nyrupvej 28, 4296 Nyrup	
Ovk-Ha	98	25,1	Kannikevej	Kannikevej 2, 4296 Nyrup	
Ovk-Ha	100	25,7	Merløsevej	Merløsevej 22, 4296 Nyrup	
Ovk-Ha	101	26,6	Vanløsevej	Vanløsevej	

TIB-G – LT

151. Høng – Tølløse

Type	Nr	Km	Betegnelse	Adresse	GPS
Ovk-Ha	107	28,7	Bonderupvej	Bonderupvej 265, 4370 St. Merløse	
Ovk-Ha	118	28,8	Holbækvej	Holbækvej 7, 4370 St. Merløse	
Ovg	xx	29,2	Xx		
Ovk-Ha	111	29,6	Have Borupvej	Have Borupvej 35, 4370 St. Merløse	
Ovk-Ha	116	30,9	Udstrupvej	Udstrupvej 26, 4370 St. Merløse	
Ovk-Ha	120	32,5	Solvangsvej	Solvangsvej 41, 4360 Kr. Eskilstrup	
Ovk-Ha	124	33,7	Borgergade	Borgergade, 4360 Kr. Eskilstrup	
Ovk-Ha	127	34,9	Sønderstrupvej	Sønderstrupvej 143, 4360 Kr. Eskilstrup	
Ovk-Ha	134	37,8	Jernbanevej	Jernbanevej 50, 4340 Tølløse	

TIB-G – LT

180. Nykøbing F. Vest – Nakskov

Type	Nr	Km	Betegnelse	Adresse	GPS
Ovk-Ha	17a	2,7	Linde allé	Linde allé 28, 4800 Nykøbing F	
U-Ovk	M1	4,0	Markvej		
Ovk-Ha	18a	5,9	Vestergade	Toreby Vestergade 34, 4891 Toreby L	
Ovk-Ha	18b	7,5	Grænge Skovvej	Grænge Skovvej 87, 4891 Toreby L.	
Ovk-Ha	20	10,3	Idalundvej	Idalundvej 16, 4990 Sakskøbing	
Ovk-Ha	21a	13,3	Langsvej	Langsvej 26, 4990 Sakskøbing	
U-Ovk	M12	14,0	Markvej		
U-Ovk	M13	14,7	Markvej		
Ovk-Ha	22	15,0	Nykøbingvej	Nykøbingvej 92, 4990 Sakskøbing	
Ovk-Ha	22aa	16,0	Ellekildevej	Ellekildevej 1, 4990 Sakskøbing	
Ovk-Ha	22a	16,3	Søndergade	Søndergade 40, 4990 Sakskøbing	
Ovk-Ha	22b	17,0	Lindevej	Lindevej 39, 4990 Sakskøbing	
Ovk-Ha	23aa	17,9	Kroggårdvej	Kroggårdvej 4990 Sakskøbing	
Ovk-Ha	23a	18,8	Maribovej	Maribovej 76, 4990 Sakskøbing	
Ovk-Ha	24	20,1	Rødeledsvej	Rødeledsvej 7, 4990 Sakskøbing	
Ovk-Ha	24a	20,6	Krårup Møllevej	Krårup Møllevej 4990 Sakskøbing	
U-Ovk	M20	22,1	Markvej		
Ovk-Ha	25	23,9	Skelstrupvej	Skelstrupvej 55, 4390 Maribo	
Ovk-Ha	25b	24,5	C.E. Chris. Vej	C.E. Christiansesvej 50, 4390 Maribo	
Ovg	XX	25,8	Hunse Å		
Ovg	XX	28,0	Ågabsvej		
Ovk-Ha	27	29,6	Kirkevejen	Kirkevejen 241, 4390 Maribo	
Ovk-Ha	28	31,5	Nørremosevej	Nørremosevej 12, 4390 Maribo	
Ovk-Ha	28b	33,8	Kristianssædevej	Kristianssædevej 8, 4390 Maribo	
Ovg	xx	38,3	Strædet		
Ovk-Ha	30a	39,1	Højrebyvej	Højrebyvej 41, 4920 Søllested	
Ovk-Ha	30b	40,9	Hovedgaden	Hovedgaden 2, 4920 Søllested	
Ovk-Ha	31	42,0	Skovlængevej	Skovlængevej 2, 4920 Søllested	
U-Ovk	M39	42,6	Markvej		
U-Ovk	M41	43,9	Markvej		
Ovk-Ha	32	45,1	Ullerslevvej	Ullerslevvej 22, 4900 Nakskov	

