



# TIB-S LT

**Strækningsoversigter  
Lokaltog**

Gyldig fra 20.11.2024

**TIB-S LT**

TIB-S LT udgives af:  
Lokaltog A/S (LT)  
Thistedgade 10  
2630 Taastrup

Gældende reglementer kan ses på [www.Lokaltog.dk](http://www.Lokaltog.dk)  
samt via Sitra.

Henvendelse vedrørende fordeling og udsendelse rettes til:  
e-mail: [Sikkerhed@lokaltog.dk](mailto:Sikkerhed@lokaltog.dk)

20.11.2024

TIB-S LT

### **Indholdsfortegnelse**

Strækning 40.(Helsingør) - Gilleleje

Strækning 50. (Hillerød) - Gilleleje

Strækning 51. Kagerup - Tisvildeleje

Strækning 60. (Hillerød) - Hundested

Strækning 70. Jægersborg - Nærum

Strækning 90. (Hillerød) - (Snekkersten)

Strækning 100. (Køge) - Faxe Ladeplads

Strækning 101. Hårlev - Rødvig

Strækning 140. (Holbæk) - Nykøbing Sjælland

Strækning 150. (Slagelse) - Høng

Strækning 151. Høng - Tølløse

Strækning 180. (Nykøbing Falster Vest) - Nakskov

Lokaltog:- GSM-R, By & nødmobil nummere

## 40. (Helsingør) - Gilleleje.

### Strækningshastighed

Delstrækning	Strækningshastighed (km/t)
(Helsingør) - Gilleleje	75

TIB-S LT

40. (Helsingør) - Gilleleje.

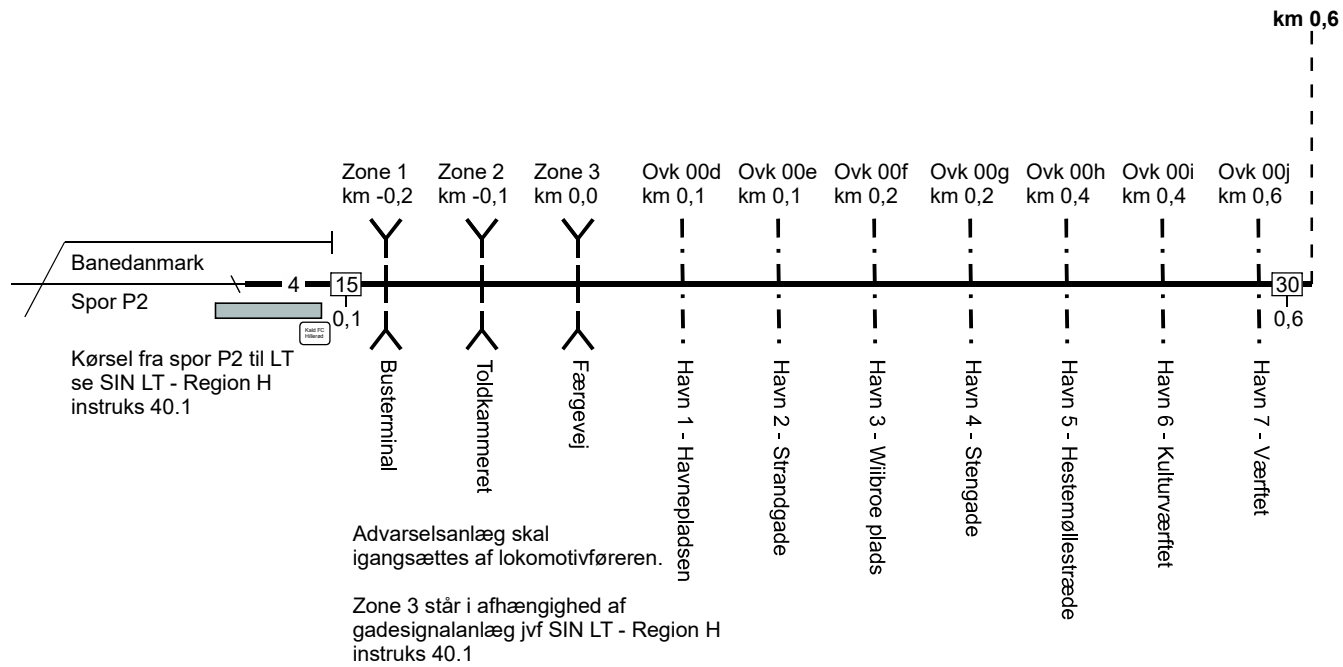
### 40. (Helsingør) - Gilleleje.

TB-S LT

**Banedanmark  
Helsingør (Hg)**  
Helsingør kmp  
tlf 49200419

**Helsingør (Hg)**  
km -0,2  
FC Hi

FC Hillerød  
Havnespor  
Kørsel jf. SIN



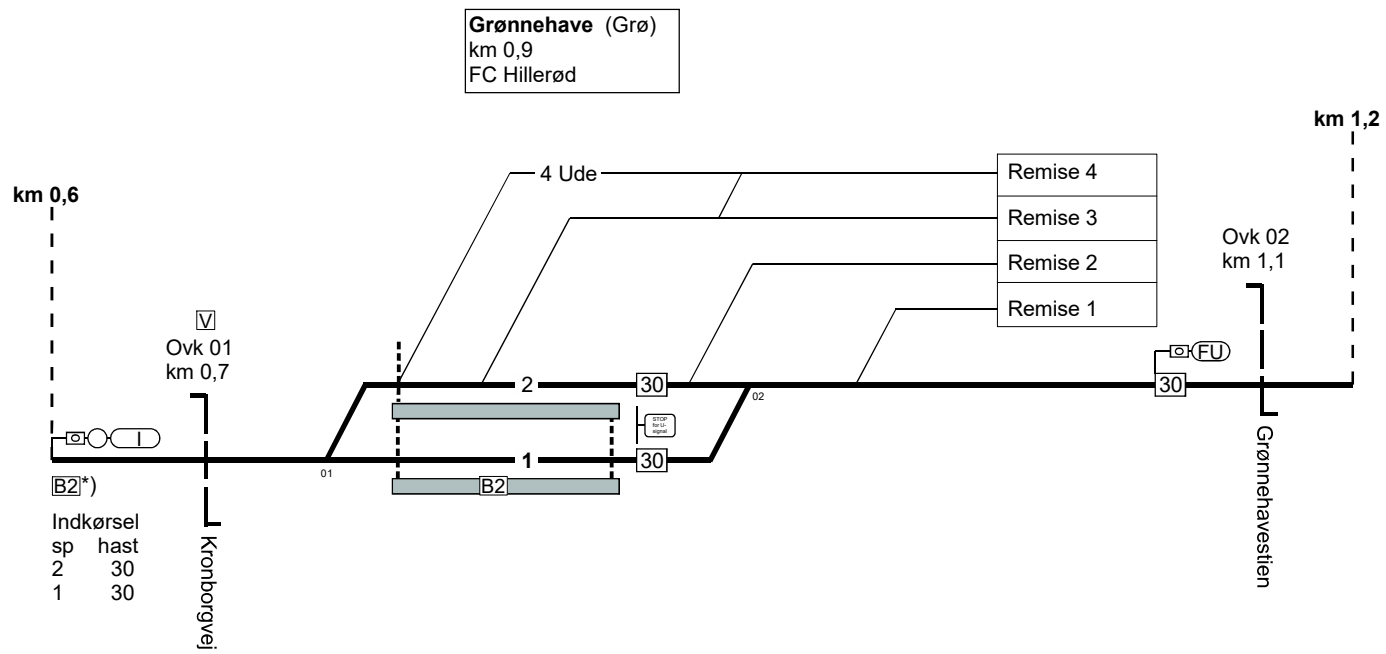
40. (Helsingør) - Gilleleje.

20.11.2024

Side 5

40. (Helsingør) - Gilleleje.

TIB-S LT



40. (Helsingør) - Gilleleje.

\*) B2 boks for ovk 01, placeres ved S-mærke foran l-signal foran l-signal

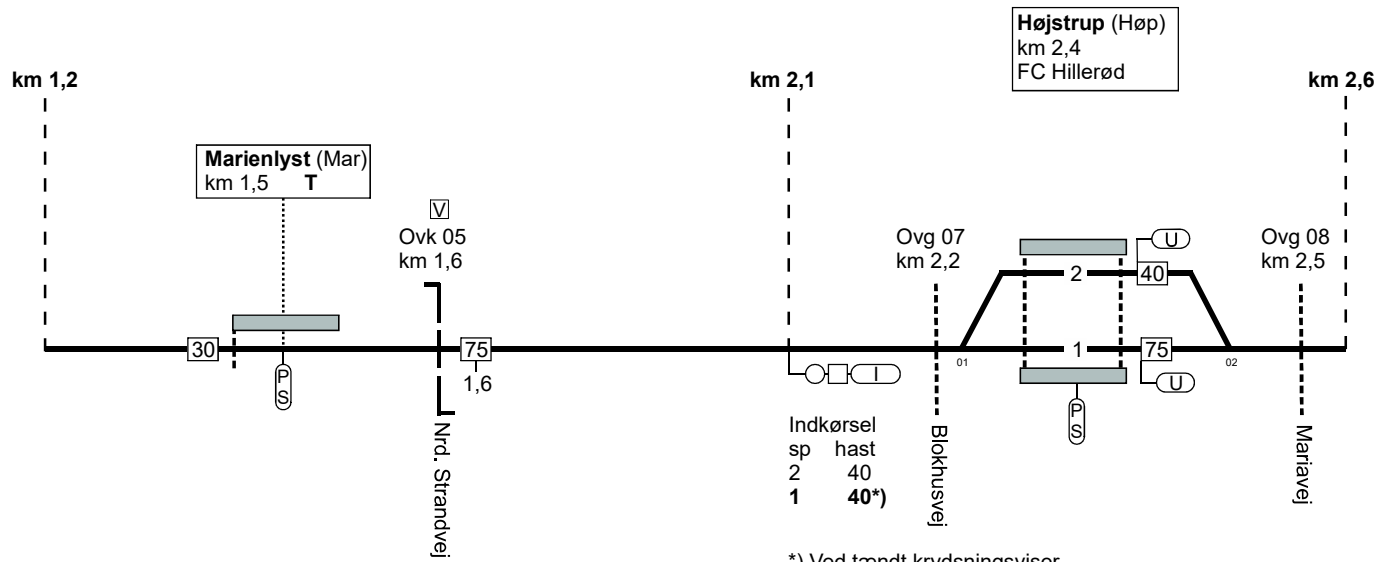
20.11.2024

Side 6

40. (Helsingør) - Gilleleje.

FC Hillerød  
linjeblok

TB-S LT



40. (Helsingør) - Gilleleje.

\*) Ved tændt krydsningsviser  
25 km/t og ved signal køre igennem  
75 km/t.

20.11.2024

Side 7

75



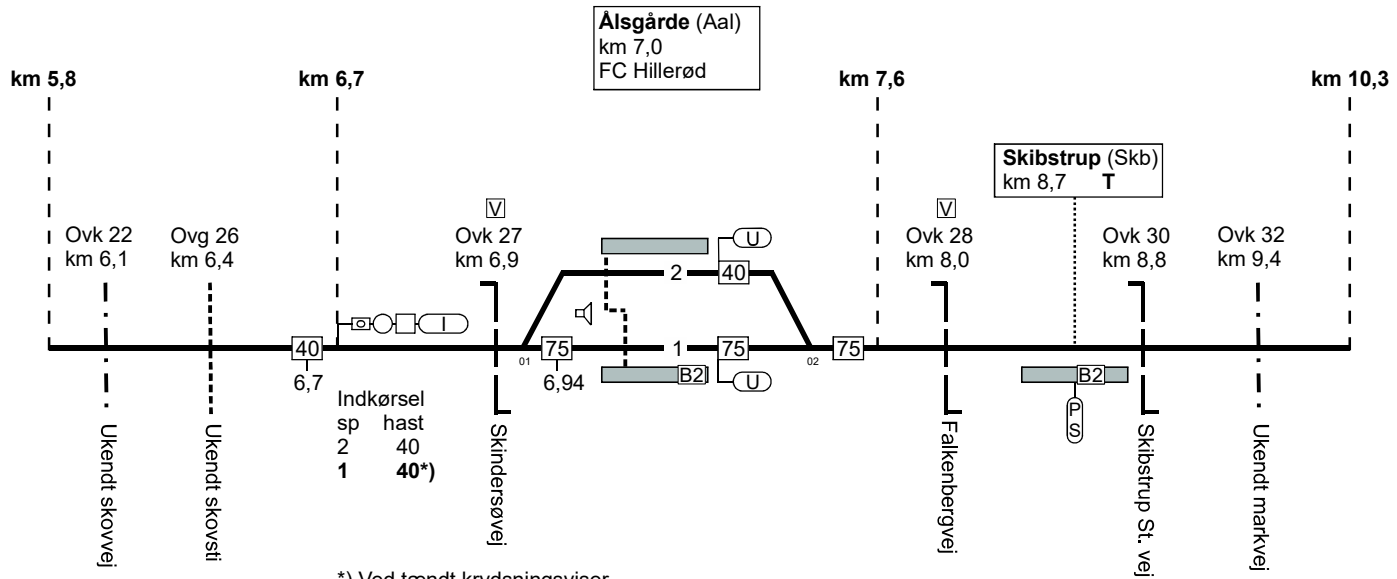


### 40. (Helsingør) - Gilleleje.

FC Hillerød  
linjeblok

FC Hillerød  
linjeblok

TBS- LT




40. (Helsingør) - Gilleleje.

\*) Ved tændt krydsningsviser  
25 km/t og ved signal kør igennem  
40 km/t.

20.11.2024

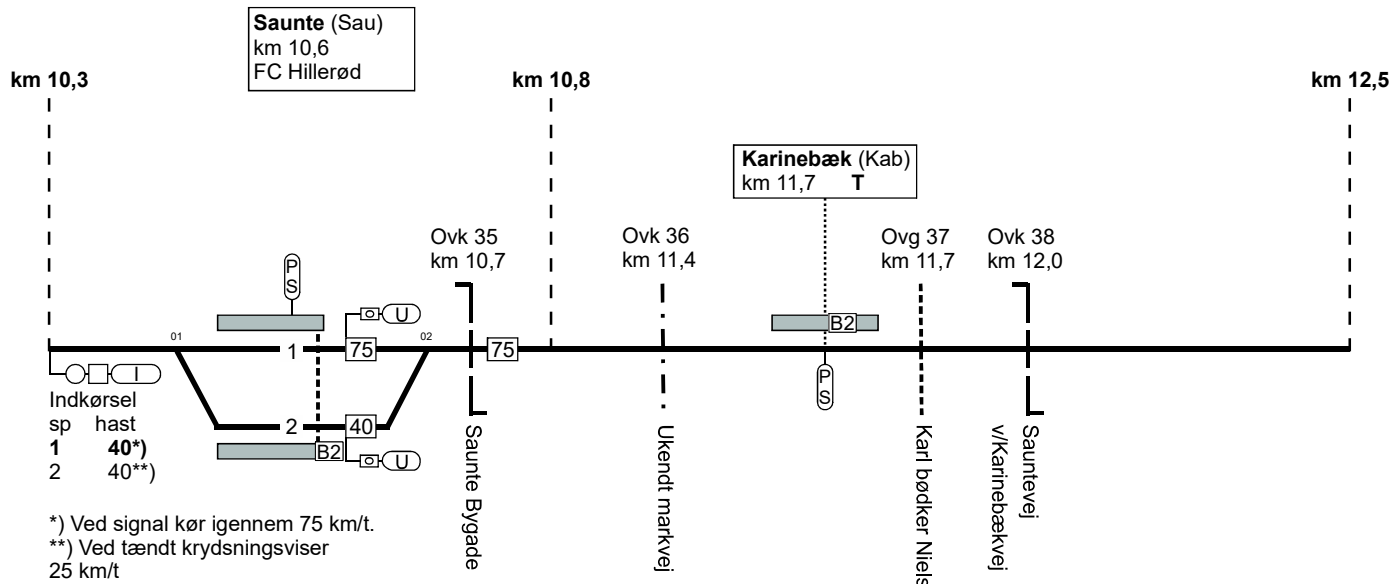
Side 9



### 40. (Helsingør) - Gilleleje.

FC Hillerød  
linjeblok

TIB-S LT



40. (Helsingør) - Gilleleje.

20.11.2024

Side 10

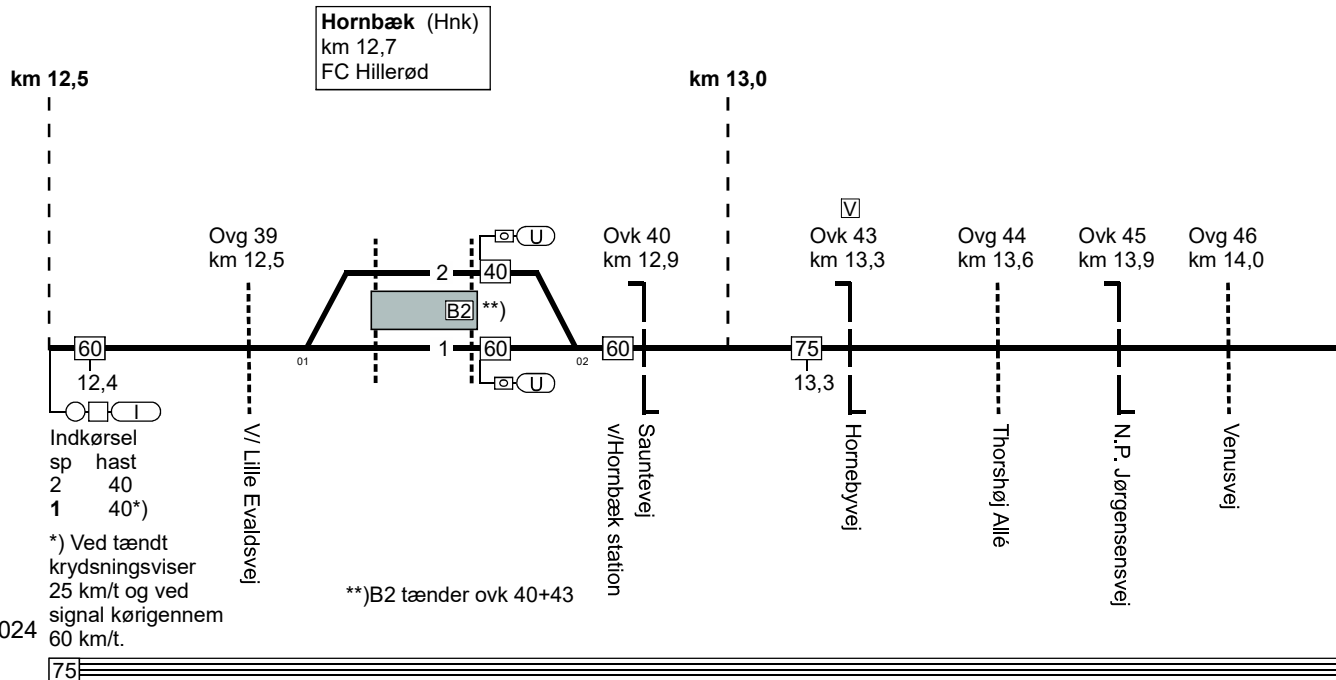
75

40. (Helsingør) - Gilleleje.

FC Hillerød linjeblok

TIB-S LT

40. (Helsingør) - Gilleleje.



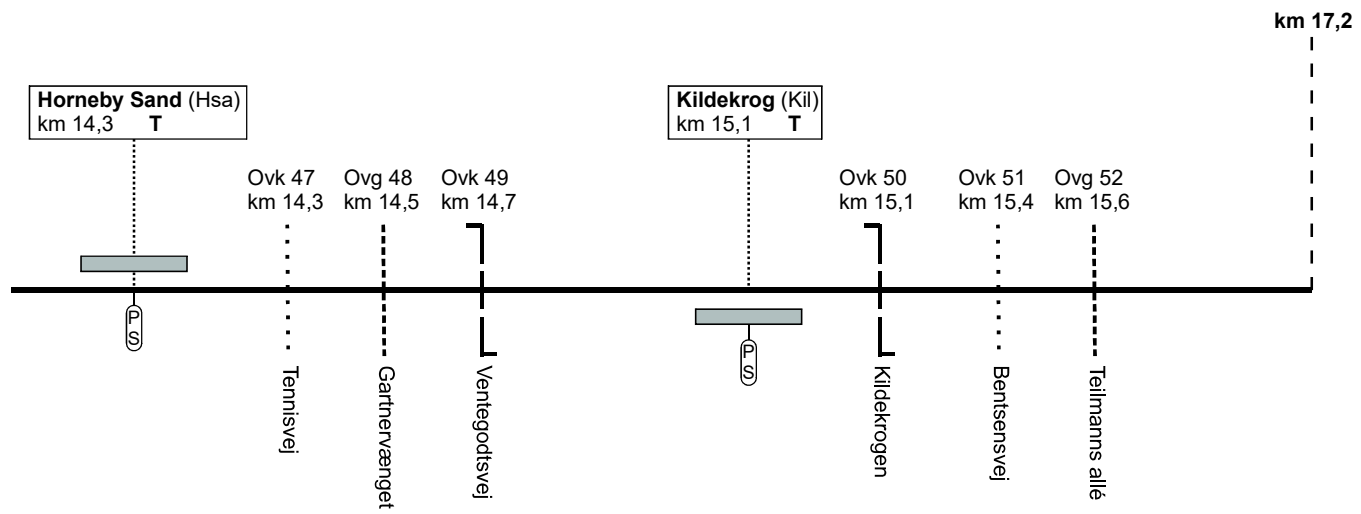
20.11.2024

Side 11

40. (Helsingør) - Gilleleje.

FC Hillerød  
linjeblok

TB-S LT



40. (Helsingør) - Gilleleje.

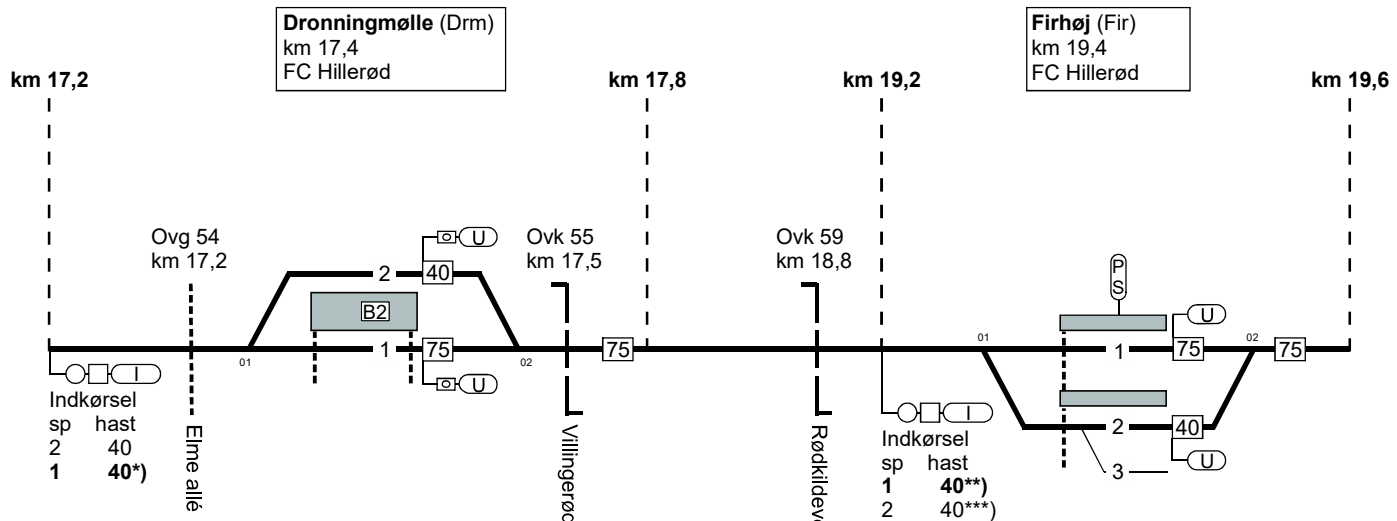
20.11.2024

Side 12

### 40. (Helsingør) - Gilleleje.

FC Hillerød  
Linjeblok

TIB-S LT



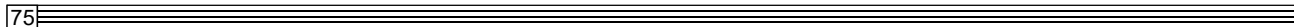
\*) Ved tændt krydsningsviser 25 km/t og ved signal køre igennem 75 km/t.

\*\*) Ved signal køre igennem 75 km/t.  
\*\*\*) Ved tændt krydsningsviser 25 km/t

40. (Helsingør) - Gilleleje.

20.11.2024

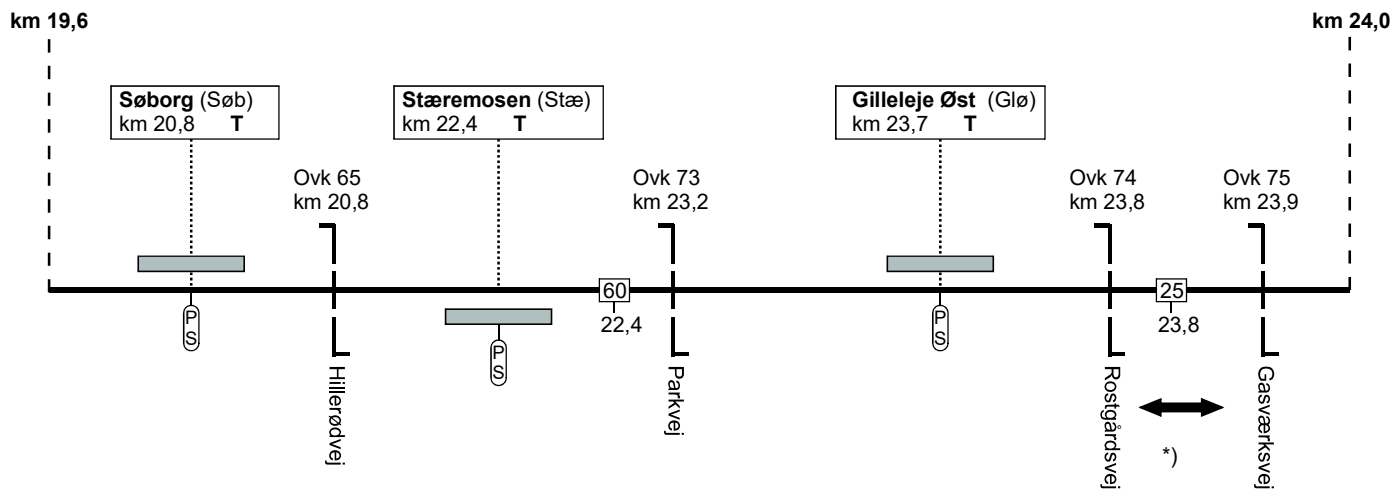
Side 13



### 40. (Helsingør) - Gilleleje.

FC Hillerød  
linjeblok

TIB-S LT



40. (Helsingør) - Gilleleje.

20.11.2024

75

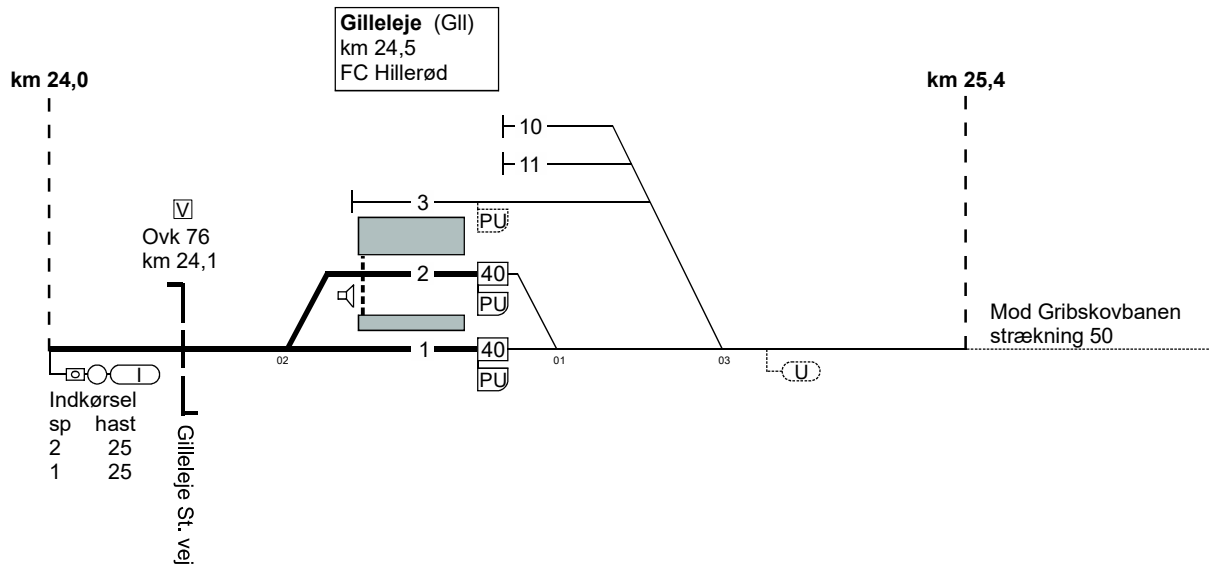
\*) Overkørsel 74 og 75 har fælles tænd- og slukkested og SR Mærke. 11,5 er placeret 350 meter foran ovk 74

Side 14

40. (Helsingør) - Gilleleje.

TIB-S LT

40. (Helsingør) - Gilleleje.



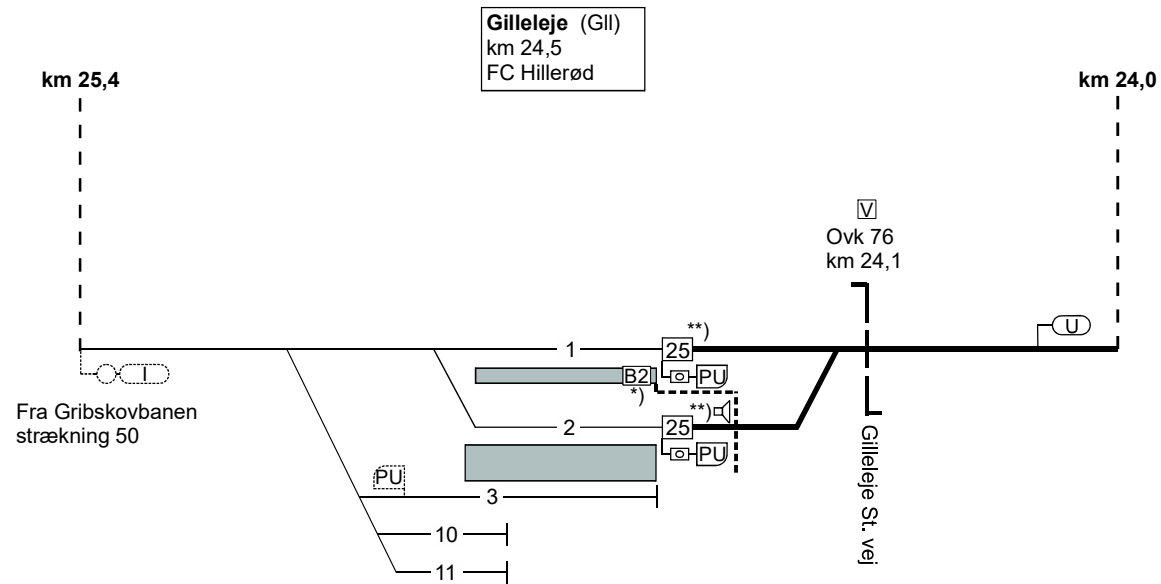
20.11.2024

Side 15

### 40. Gilleleje - (Helsingør)

TB-S LT

40. Gilleleje - (Helsingør)



20.11.2024

\*) Der er opstillet B2 for både ovk 76 samt 75+74

\*\*) Standsignal hastighedsnedsættelse følger (SR.16.2.1) er opstillet i en afstand af 400 meter.

75

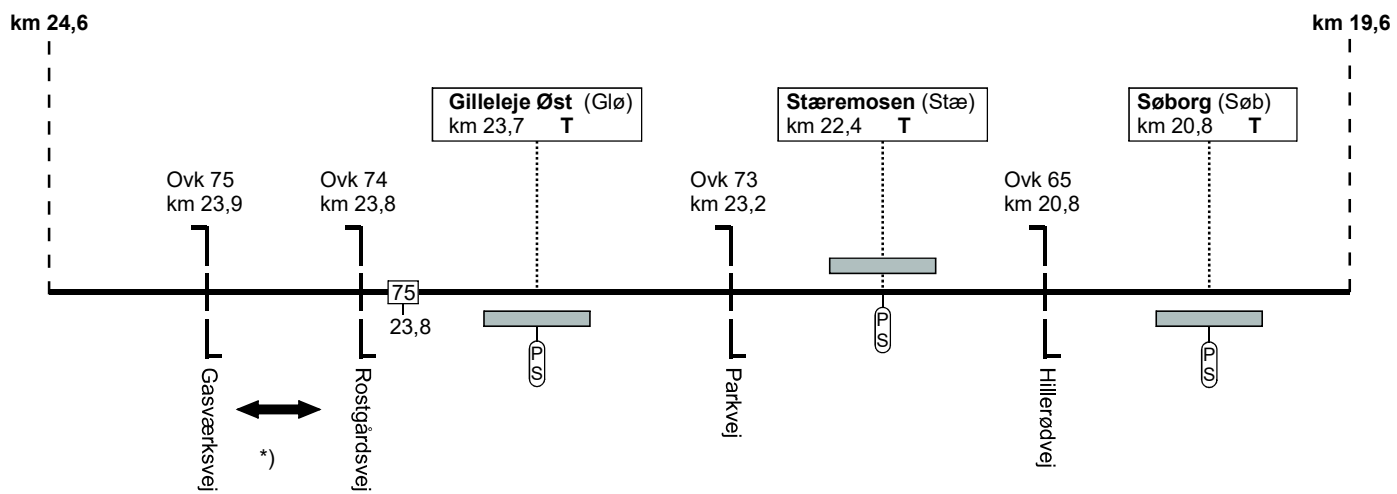
Side 16



### 40. Gilleleje - (Helsingør)

FC Hillerød  
linjeblok

TIB-S LT




40. Gilleleje - (Helsingør)

\*) Overkørsel 75 og 74 har fælles tænd- og slukkested og SR mærke. 11,5 er placeret 185 meter foran ovk 75

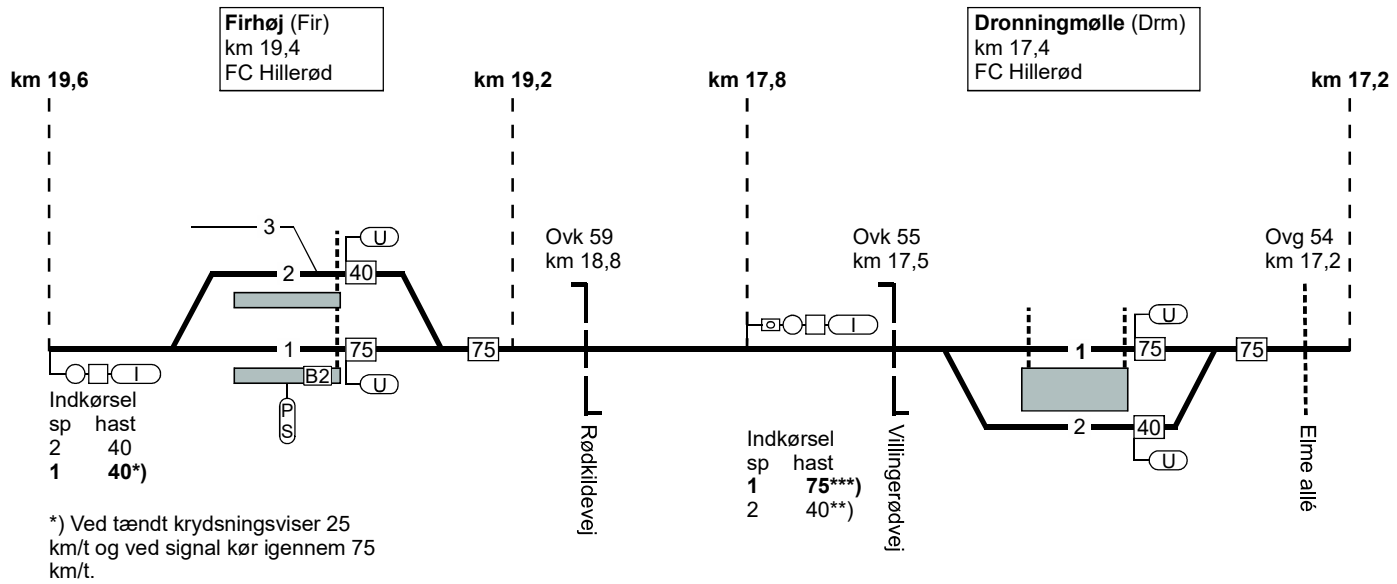
20.11.2024

Side 17



### 40. Gilleleje - (Helsingør)

FC Hillerød  
Linjeblok



20.11.2024

75

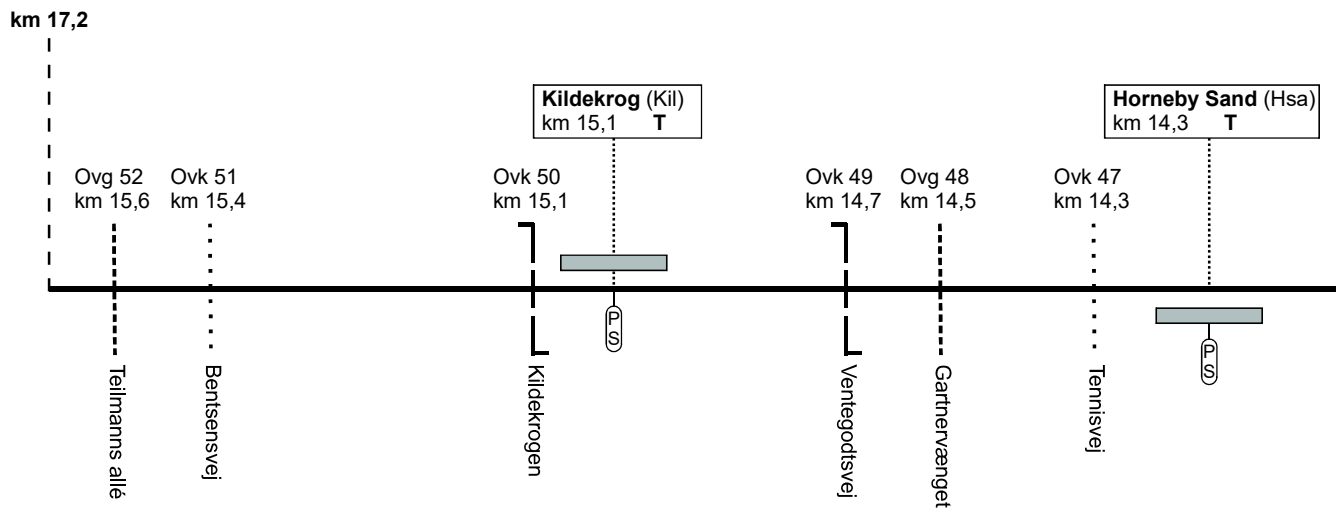
TIB-S LT

40. Gilleleje - (Helsingør)

Side 18

### 40. Gilleleje - (Helsingør)

FC Hillerød  
linjeblok



TB-S LT

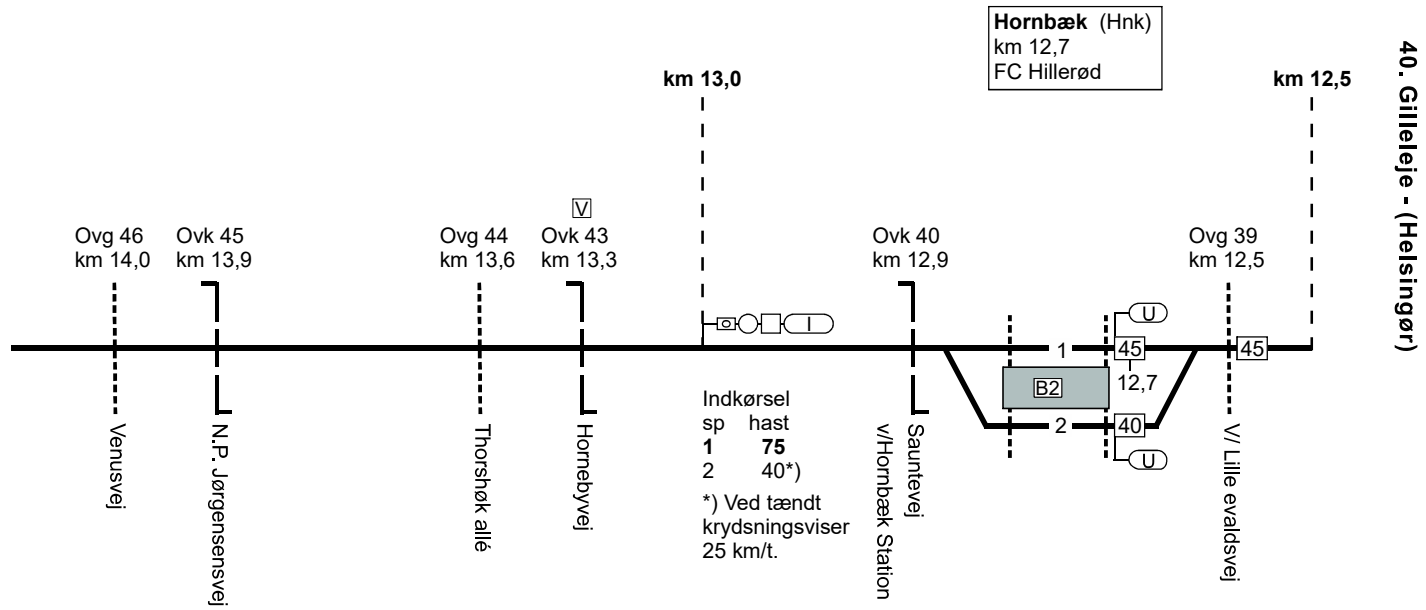
40. Gilleleje - (Helsingør)

20.11.2024

Side 19

### 40. Gilleleje - (Helsingør)

FC Hillerød linjeblok



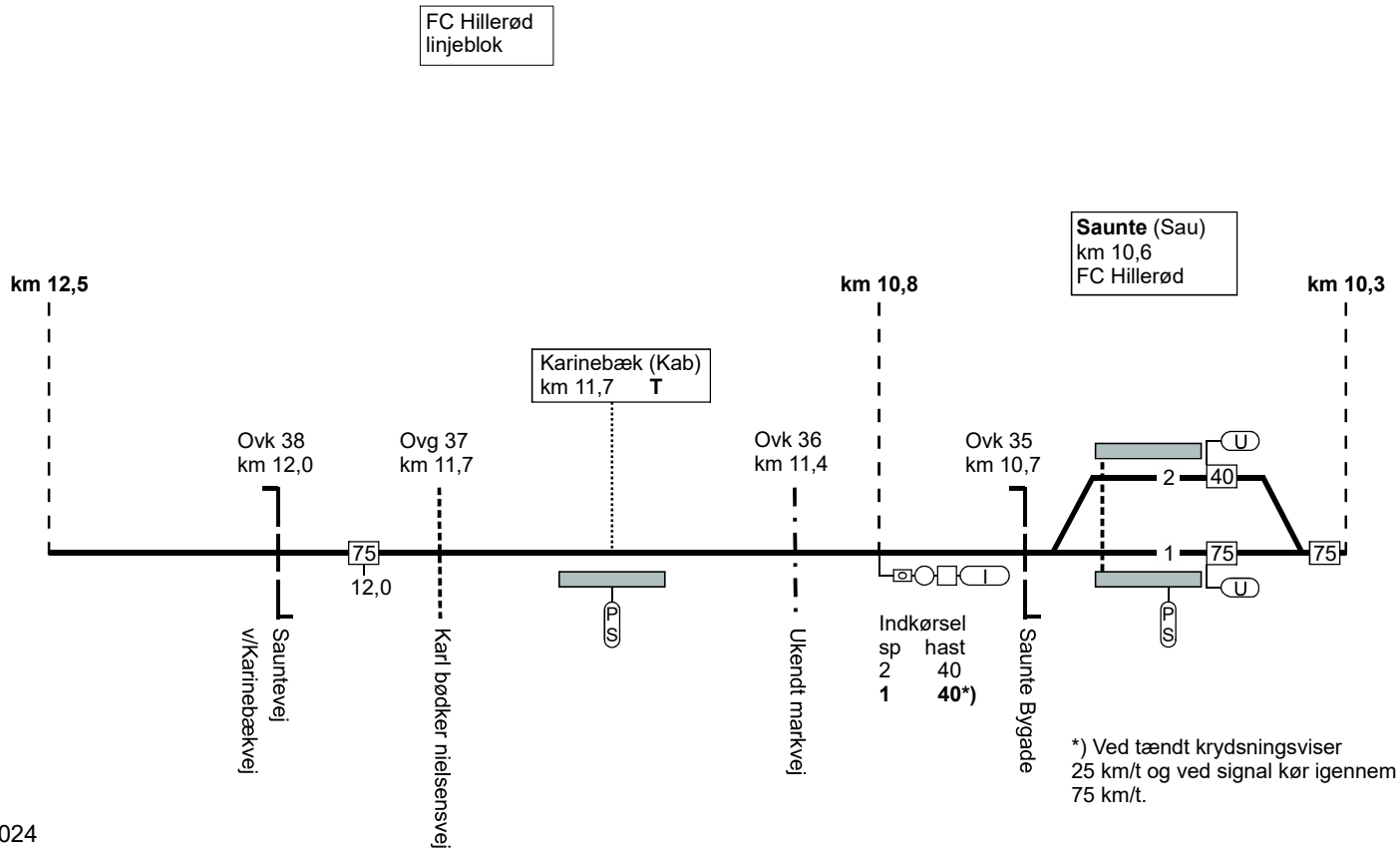
TB-S LT

40. Gilleleje - (Helsingør)

20.11.2024


Side 20

### 40. Gilleleje - (Helsingør)

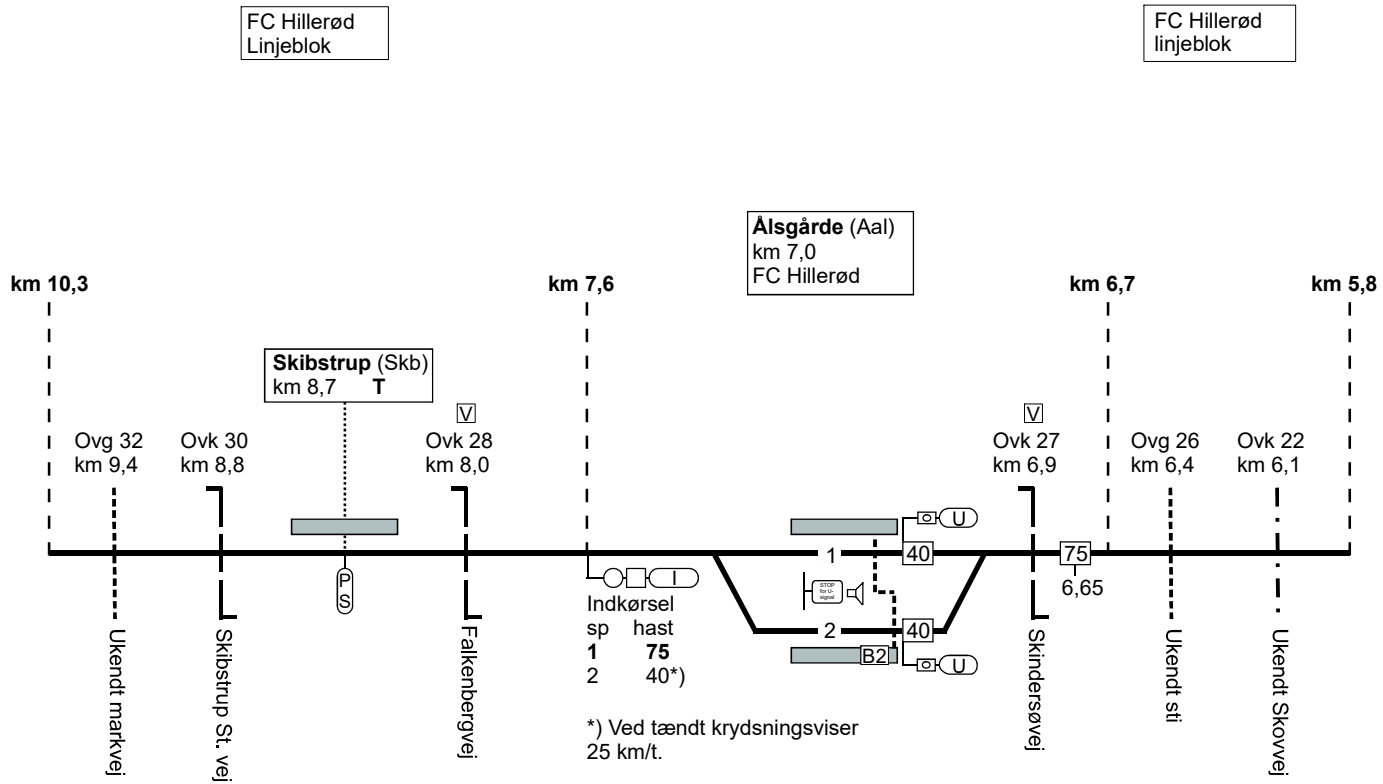


TIBS LT

40. Gilleleje - (Helsingør)



### 40. Gilleleje - (Helsingør)



TIBS LT

40. Gilleleje - (Helsingør)

20.11.2024

Side 22

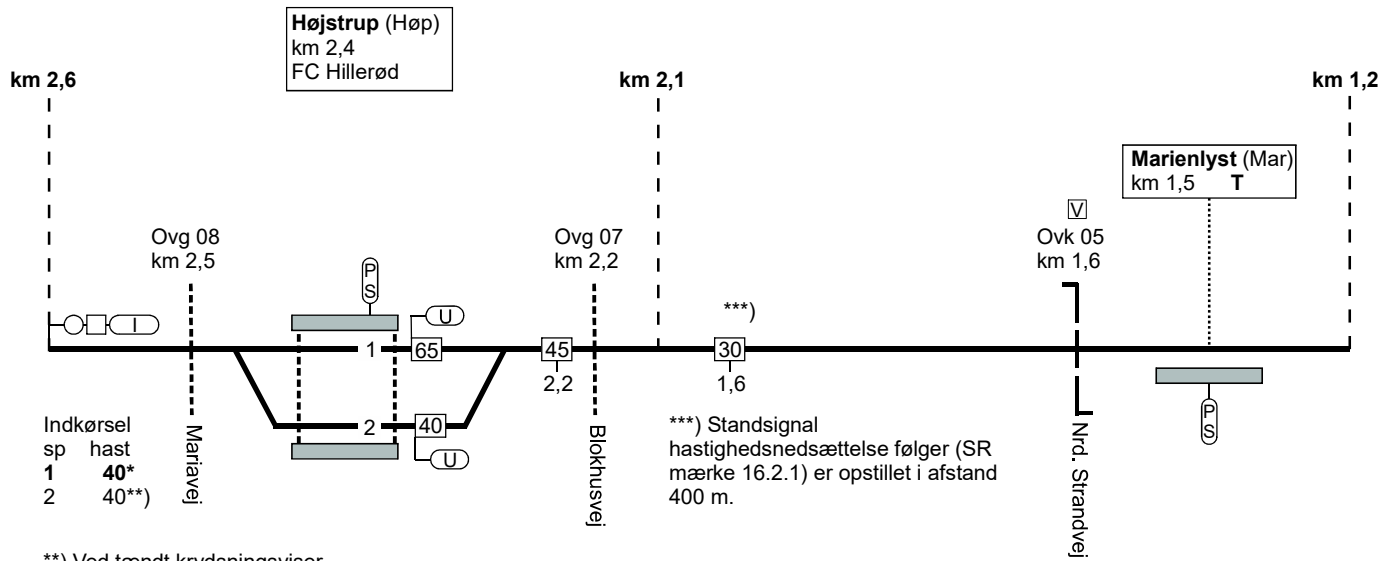
75



### 40. Gilleleje - (Helsingør)

FC Hillerød  
linjeblok

TIB-S LT



40. Gilleleje - (Helsingør)

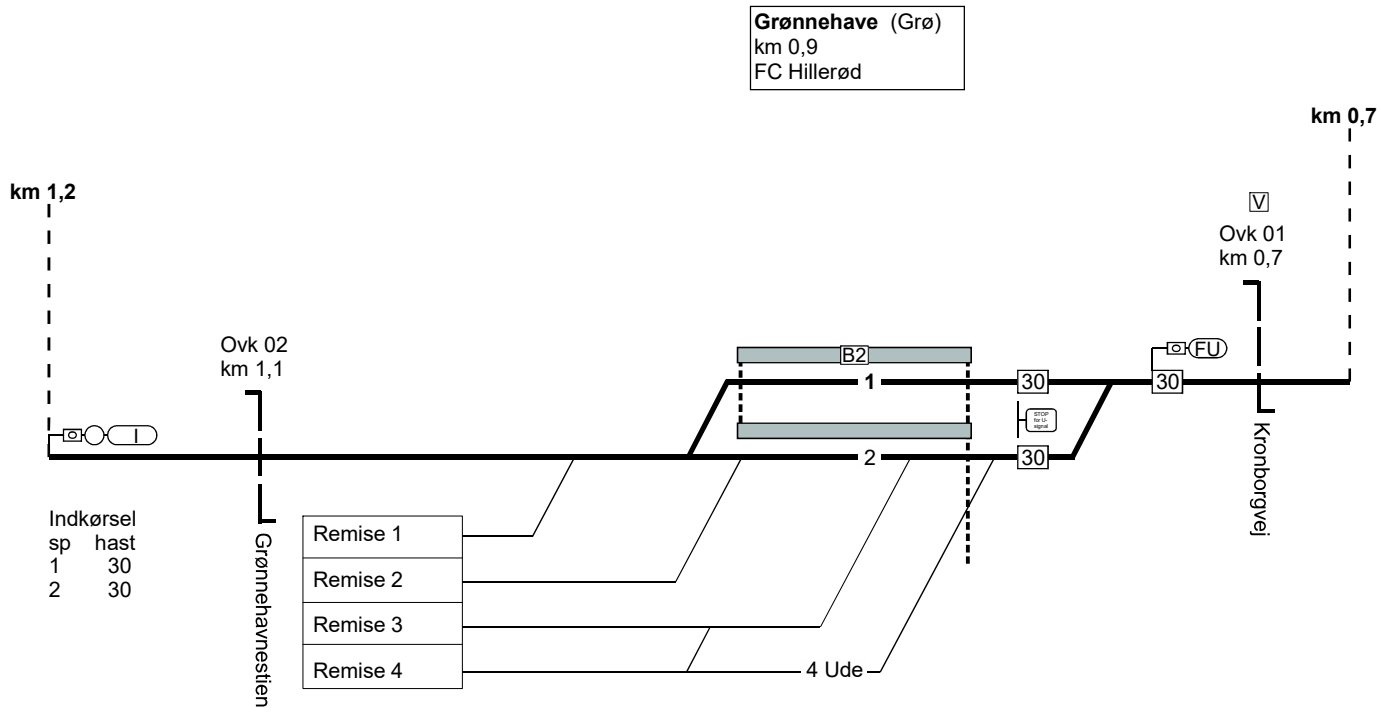
20.11.2024

Side 24



### 40. Gilleleje - (Helsingør)

TIB-S LT

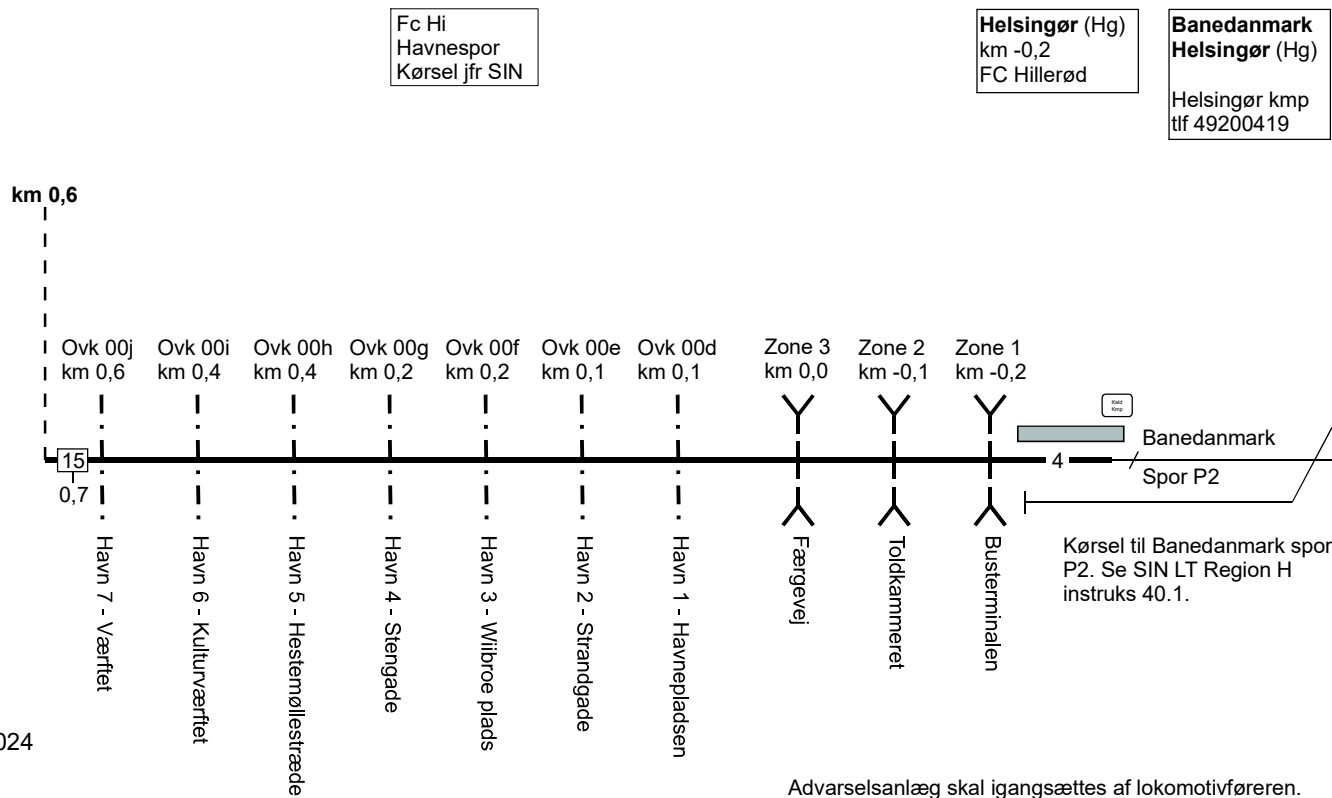


40. Gilleleje - (Helsingør)

20.11.2024

Side 25

### 40. Gilleleje - (Helsingør)



20.11.2024

Advarselsanlæg skal igangsættes af lokomotivføreren.  
Zone 3 står i afhængighed af gadesignalanlæg jf. SIN LT  
Region H instruks 40.1

TIB-S LT

40. Gilleleje - (Helsingør)

Side 26

Togfølgestation	Perronlængde	Sporlængde	Kmp/Fc GSM-R nummer
Gilleleje	Spor 1 - 115 meter Spor 2 - 115 meter Spor 3 - 90 meter Spor 4 - xxx meter	Spor 1 - xxx meter Spor 2 - xxx meter Spor 3 - xxx meter Spor 4 - xxx meter	<b>FC Hillerød:</b> Gll - Hg 81 99 14 14
Firhøj	Spor 1 - 80 meter Spor 2 - 80 meter	Spor 1 - xxx meter Spor 2 - xxx meter	<b>FC Hillerød:</b> Gll - Hg 81 99 14 14
Dronningmølle	Spor 1 - 72 meter Spor 2 - 72 meter	Spor 1 - xxx meter Spor 2 - xxx meter	<b>FC Hillerød:</b> Gll - Hg 81 99 14 14
Hornbæk	Spor 1 - 75 meter Spor 2 - 75 meter	Spor 1 - xxx meter Spor 2 - xxx meter	<b>FC Hillerød:</b> Gll - Hg 81 99 14 14
Saunte	Spor 1 - 75 meter Spor 2 - 75 meter	Spor 1 - xxx meter Spor 2 - xxx meter	<b>FC Hillerød:</b> Gll - Hg 81 99 14 14
Ålsgårde	Spor 1 - 85 meter Spor 2 - 85 meter	Spor 1 - xxx meter Spor 2 - xxx meter	<b>FC Hillerød:</b> Gll - Hg 81 99 14 14

TIBS LT

40. Gilleleje - (Helsingør)

20.11.2024

Side 27

Togfølgestation	Perronlængde	Sporlængde	Kmp/Fc GSM-R nummer
Hellebæk	Spor 1 - 75 meter Spor 2 - 75 meter	Spor 1 - xxx meter Spor 2 - xxx meter	<b>FC Hillerød:</b> Gll - Hg 81 99 14 14
Højstrup	Spor 1 - 75 meter Spor 2 - 75 meter	Spor 1 - xxx meter Spor 2 - xxx meter	<b>FC Hillerød:</b> Gll - Hg 81 99 14 14
Grønnehave	Spor 1 - 68 meter Spor 2 - 68 meter	Spor 1 - xxx meter Spor 2 - xxx meter	<b>FC Hillerød:</b> Gll - Hg 81 99 14 14
Helsingør	Spor 4 - xxx meter	Spor 4 - xxx meter	<b>FC Hillerød:</b> Gll - Hg 81 99 14 14
Banedanmark - Helsingør			<b>Bdk Kmp Hg:</b> 49 20 04 19 GSM-R 81 99 12 62

TIBS LT

40. Gilleleje - (Helsingør)

20.11.2024

Side 28

## 50. (Hillerød) - Gilleleje.

### Strækningshastighed

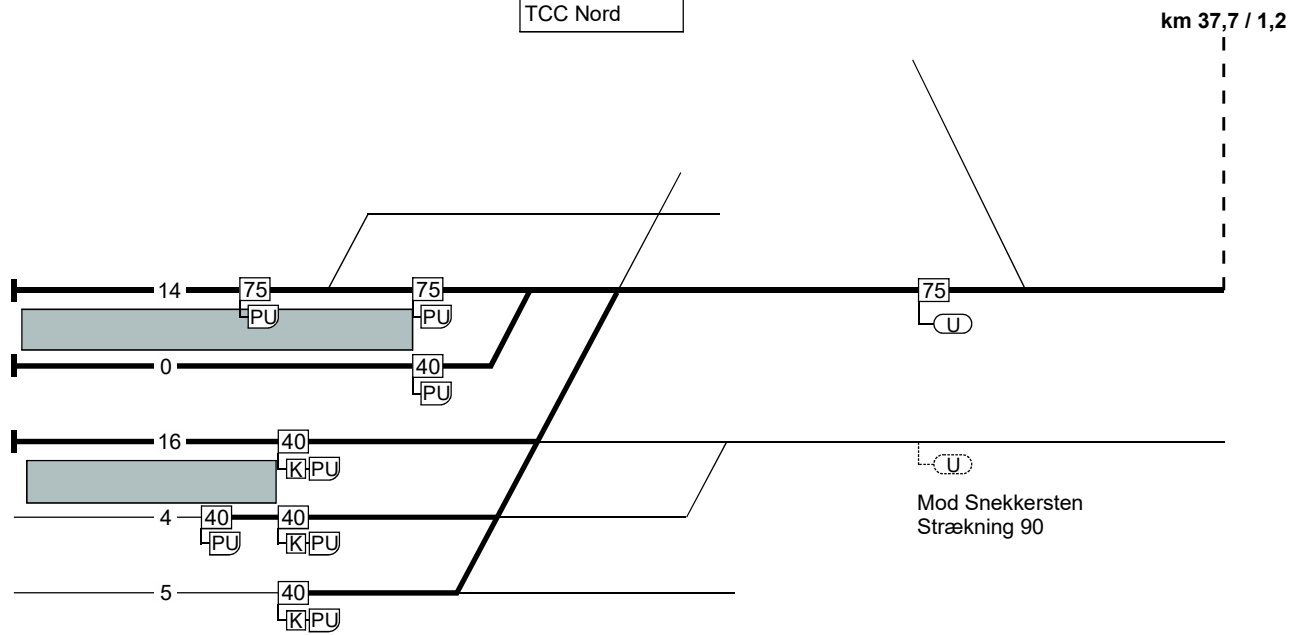
Delstrækning	Strækningshastighed (km/t)
(Hillerød) - Gilleleje	75

TIBS LT

50. (Hillerød) - Gilleleje.

50. (Hillerød) - Gilleleje.

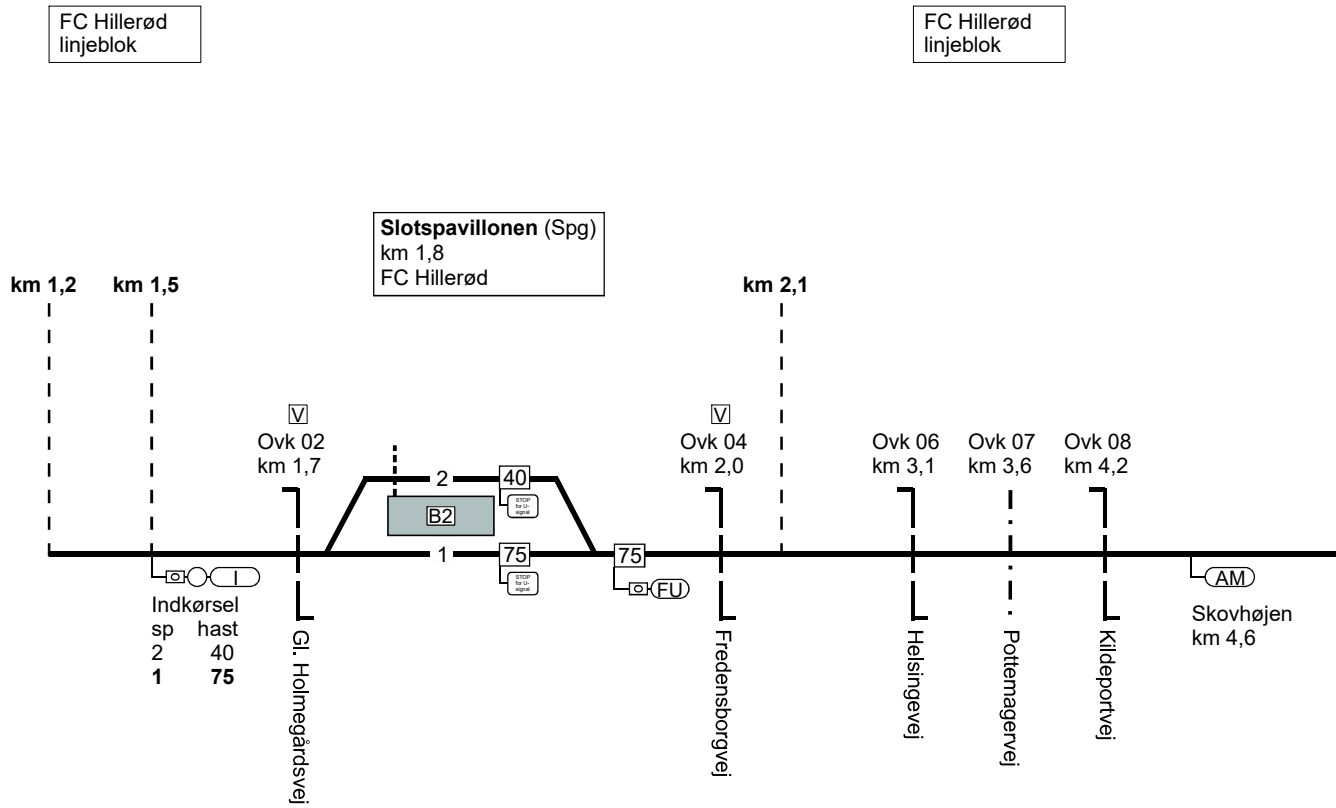
Hillerød (Hi)  
km 36,5  
TCC Nord



TIB-S LT

50. (Hillerød) - Gilleleje.

50. (Hillerød) - Gilleleje.



20.11.2024

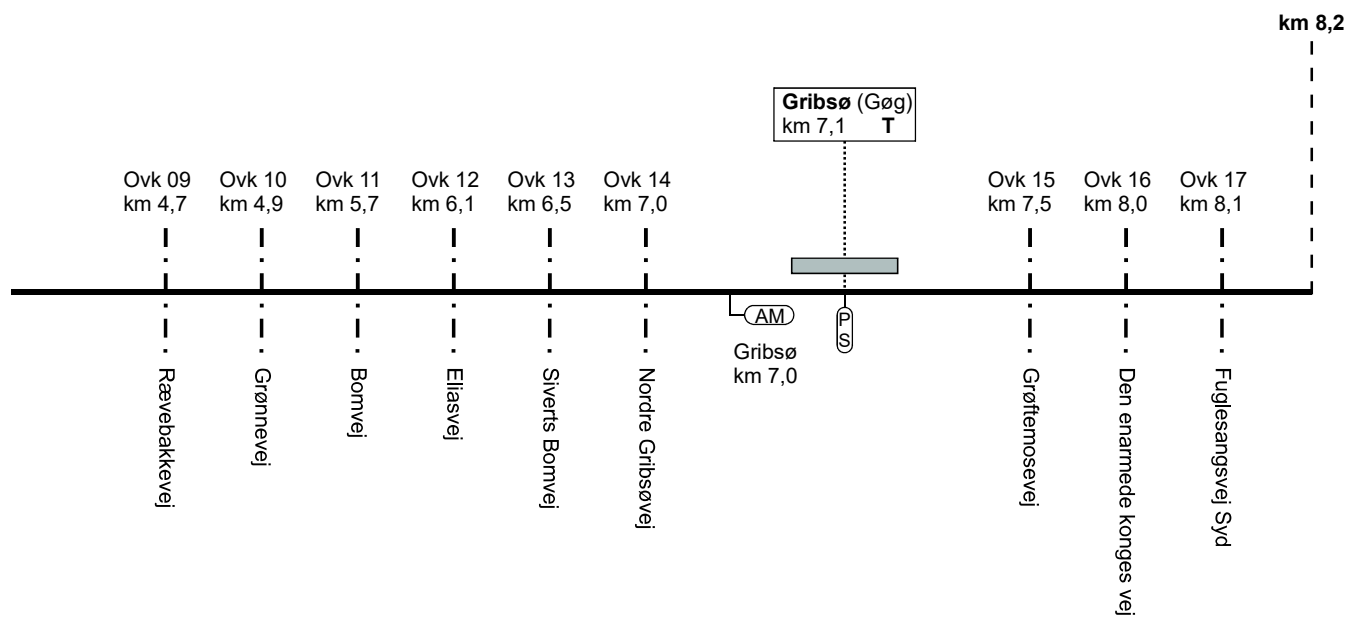
TBS-LT

50. (Hillerød) - Gilleleje.

Side 31

50. (Hillerød) - Gilleleje.

FC Hillerød  
linjeblok



TB-S LT

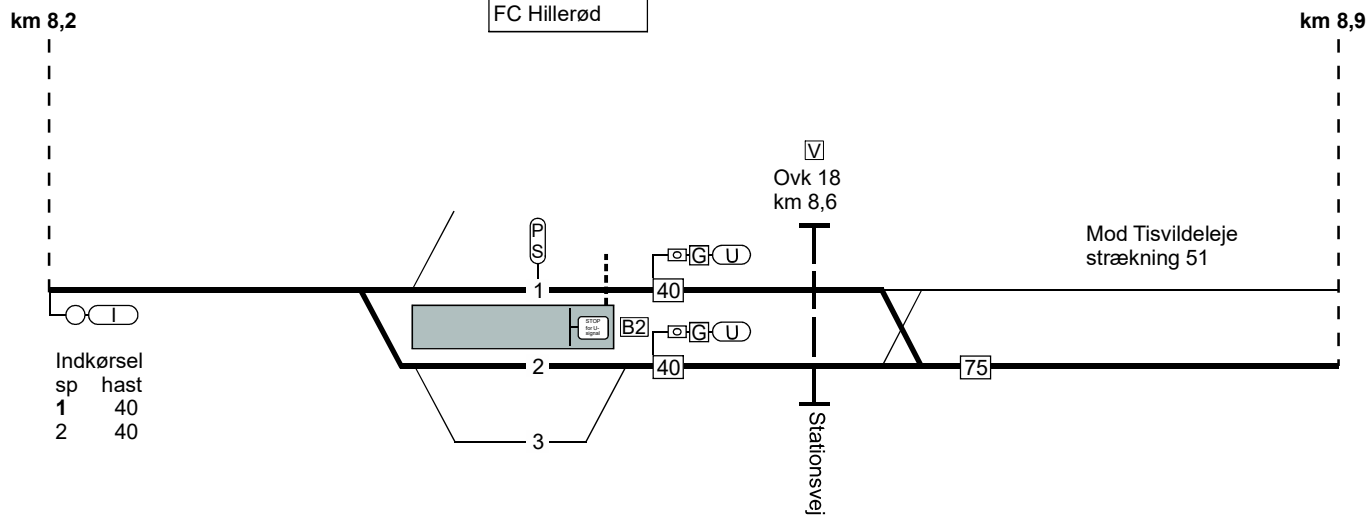
50. (Hillerød) - Gilleleje.



50. (Hillerød) - Gilleleje.

FC Hillerød  
linjeblok

Kagerup (Kgg)  
km 8,6  
FC Hillerød



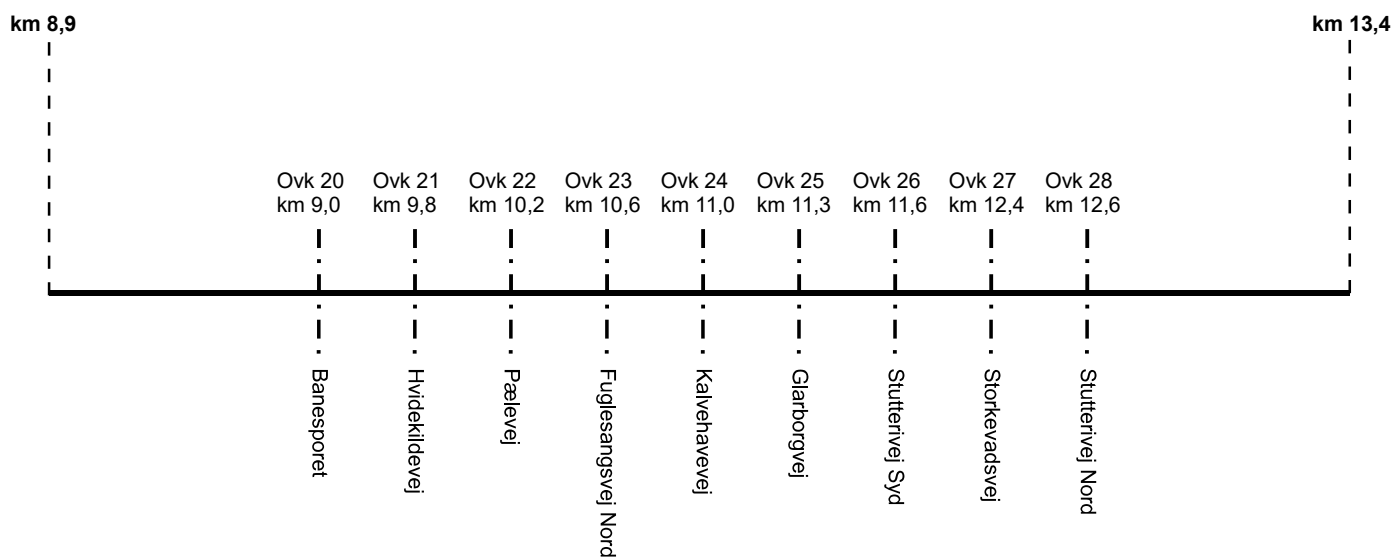
TIB-S LT

50. (Hillerød) - Gilleleje.

50. (Hillerød) - Gilleleje.

FC Hillerød  
linjeblok

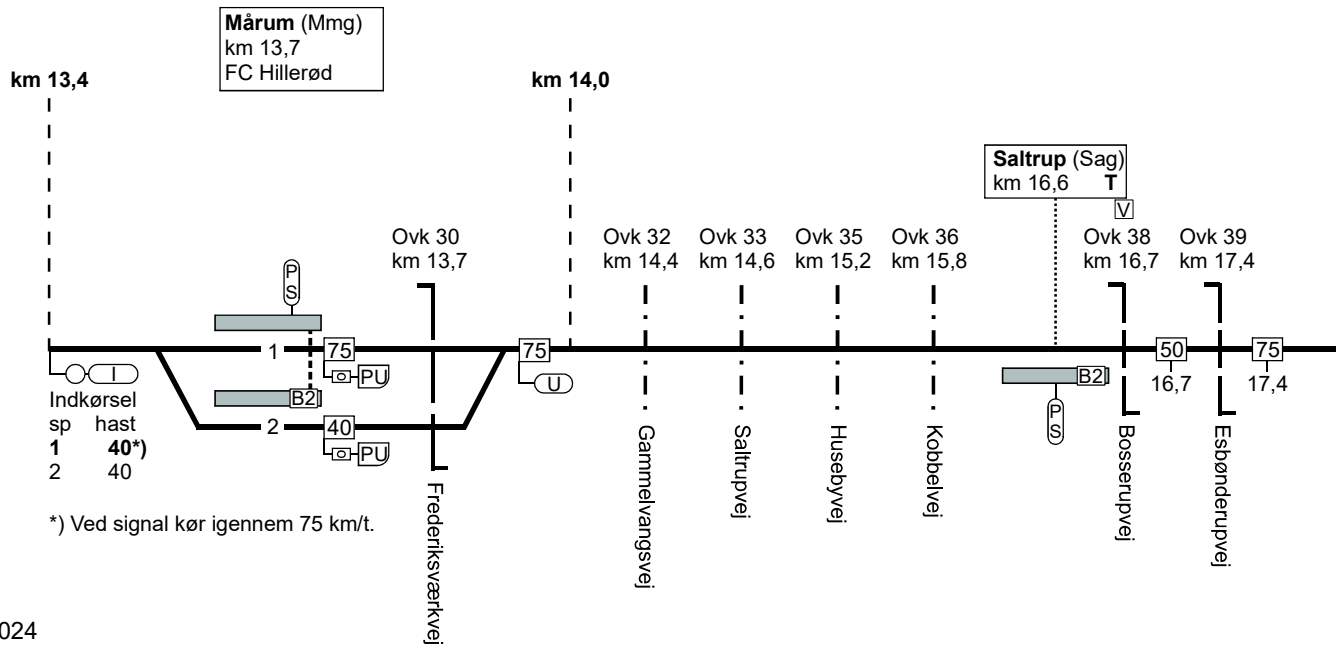
TB-S LT



50. (Hillerød) - Gilleleje.

### 50. (Hillerød) - Gilleleje.

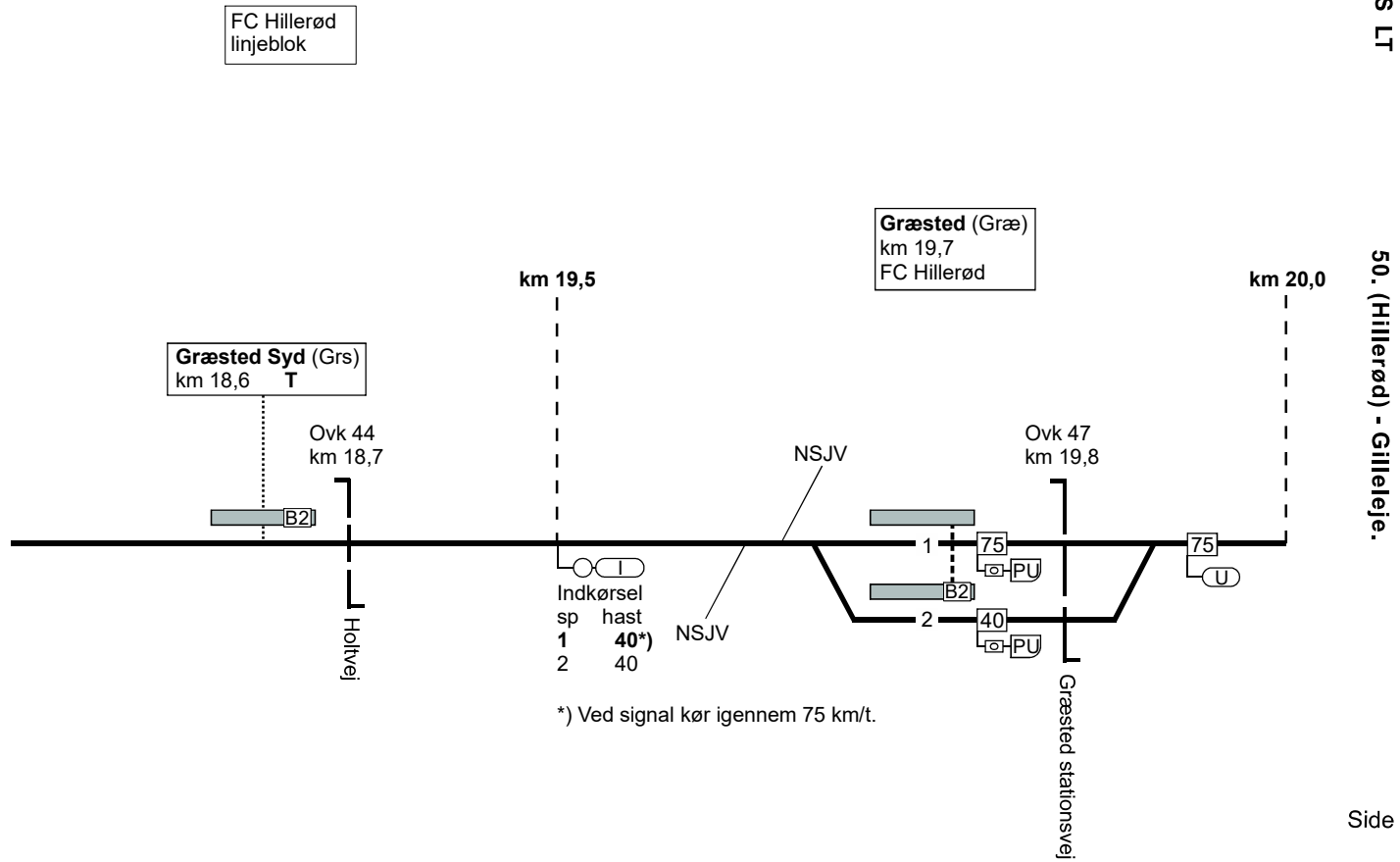
FC Hillerød  
linjeblok



TIB-S LT

50. (Hillerød) - Gilleleje.

50. (Hillerød) - Gilleleje.



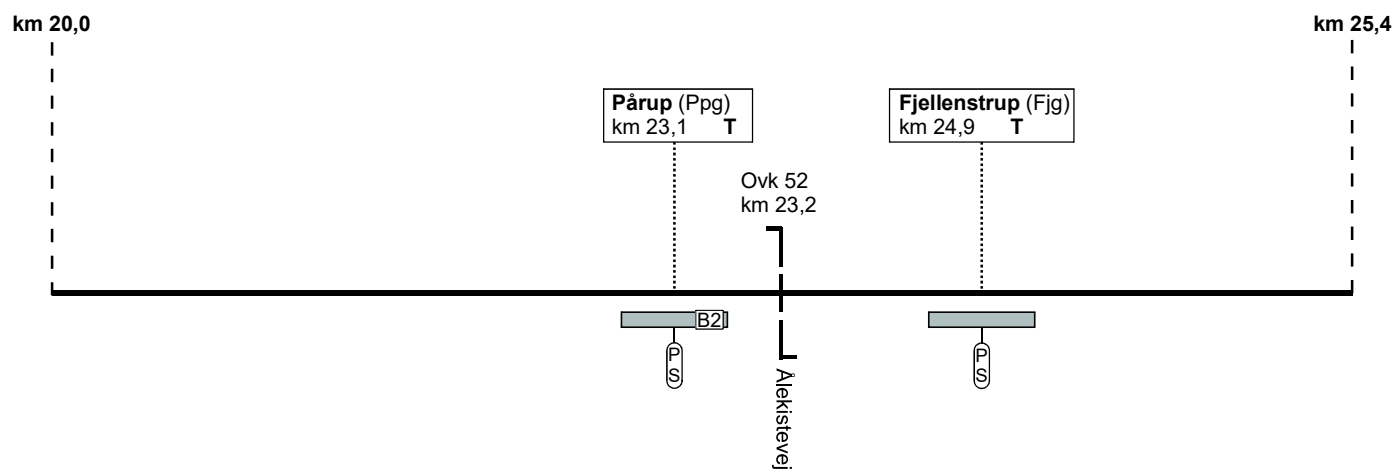
20.11.2024

Side 36

50. (Hillerød) - Gilleleje.

FC Hillerød  
linjeblok

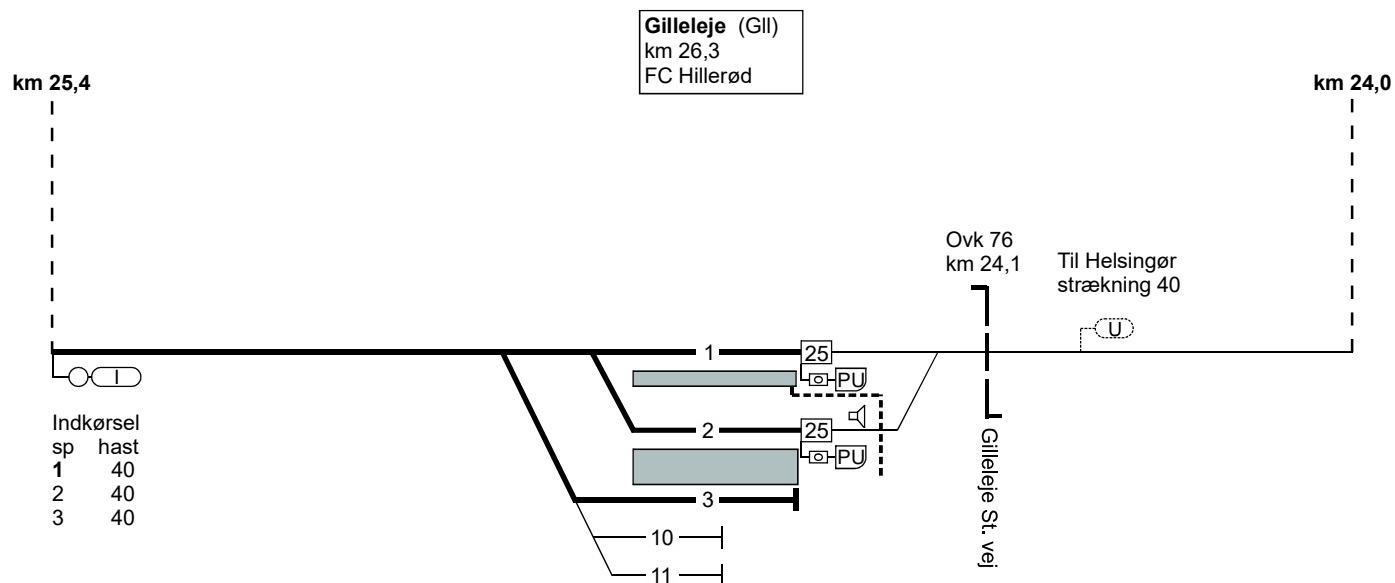
TB-S LT



50. (Hillerød) - Gilleleje.

50. (Hillerød) - Gilleleje.

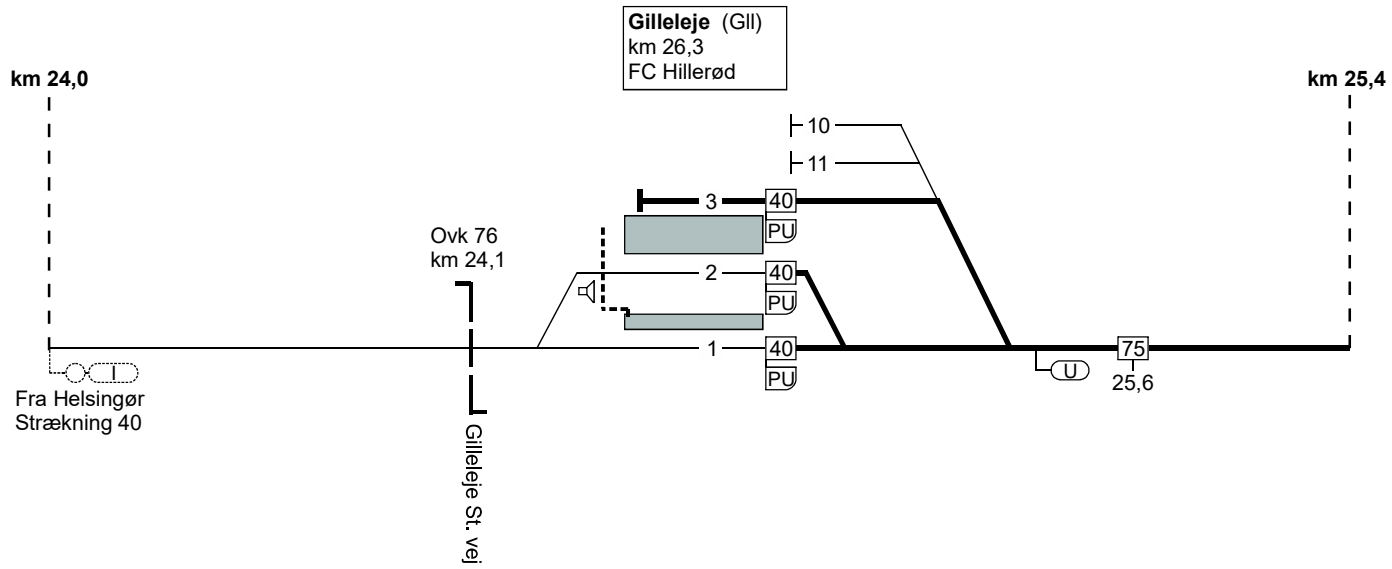
TIB-S LT



50. (Hillerød) - Gilleleje.

### 50. Gilleleje - (Hillerød)

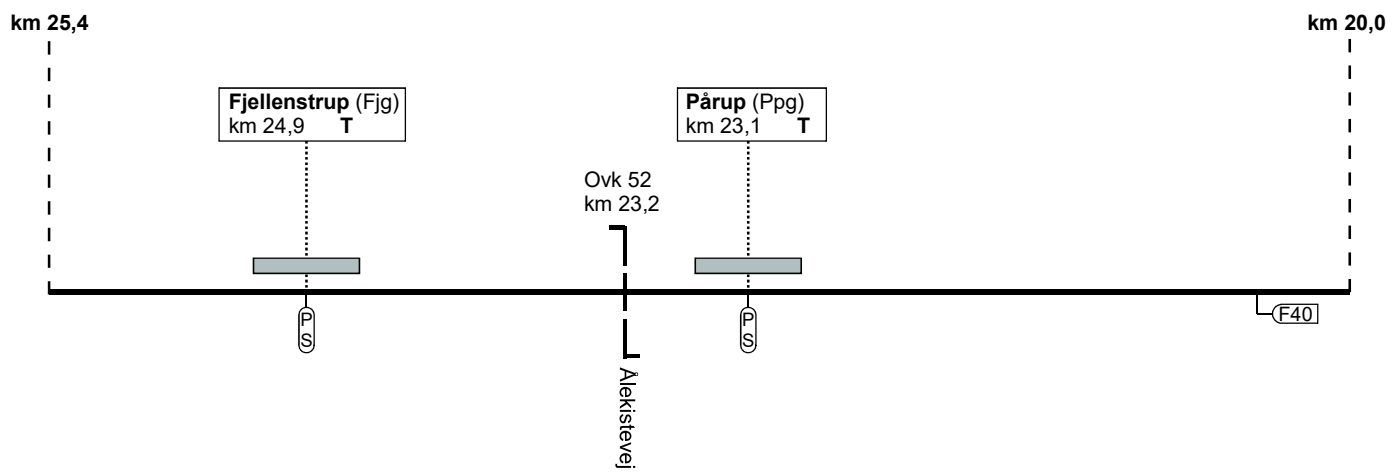
TIB-S LT



50. Gilleleje - (Hillerød)

FC Hillerød  
linjeblok

TB-S LT

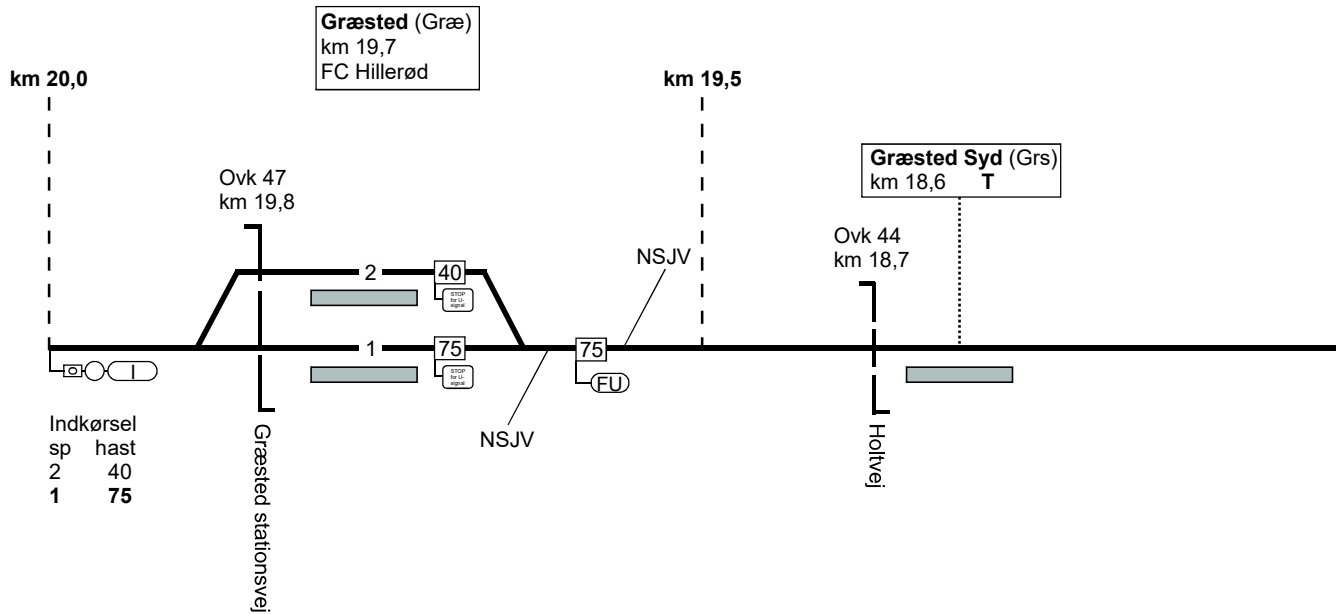


50. (Gilleleje) - Hillerød.



50. Gilleleje - (Hillerød)

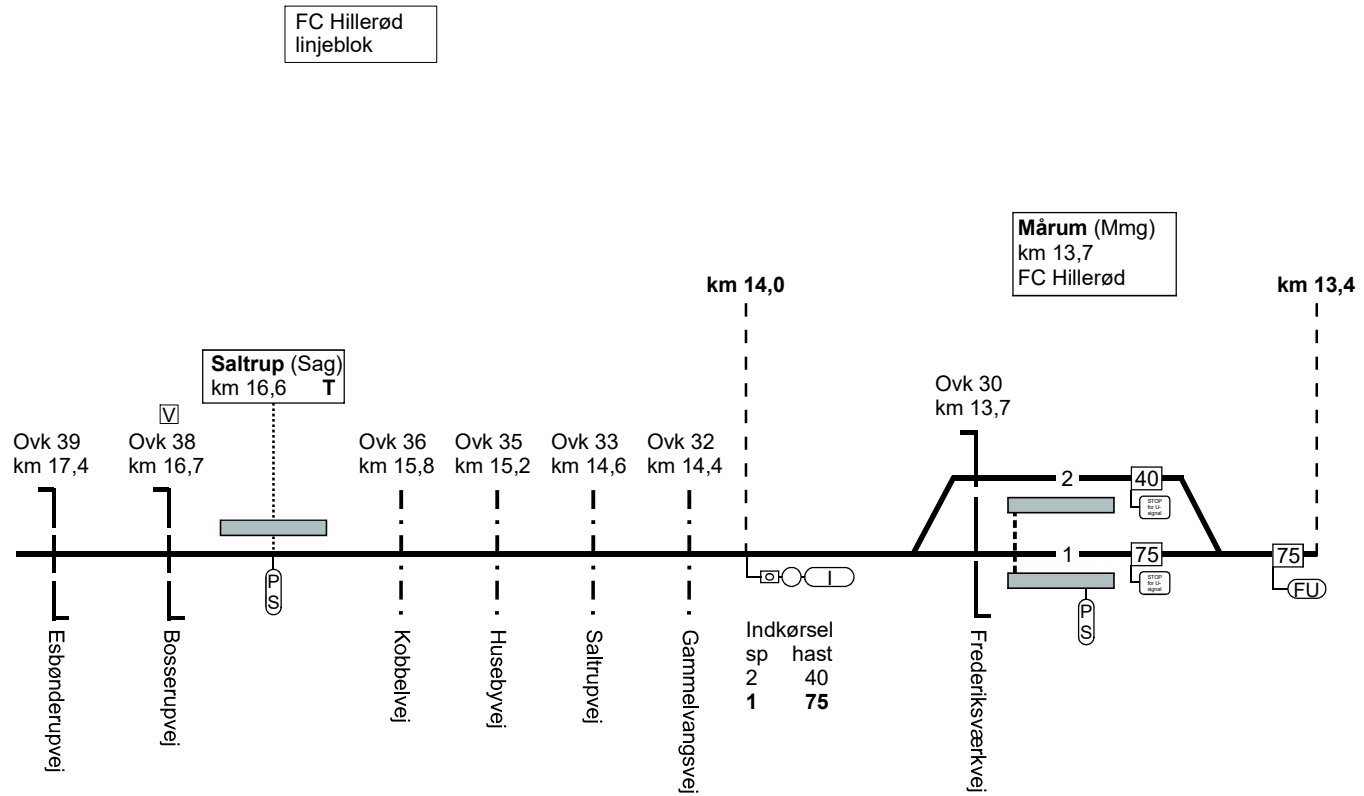
FC Hillerød  
linjeblok



TIB-S LT

50. Gilleleje - (Hillerød)

### 50. Gilleleje - (Hillerød)

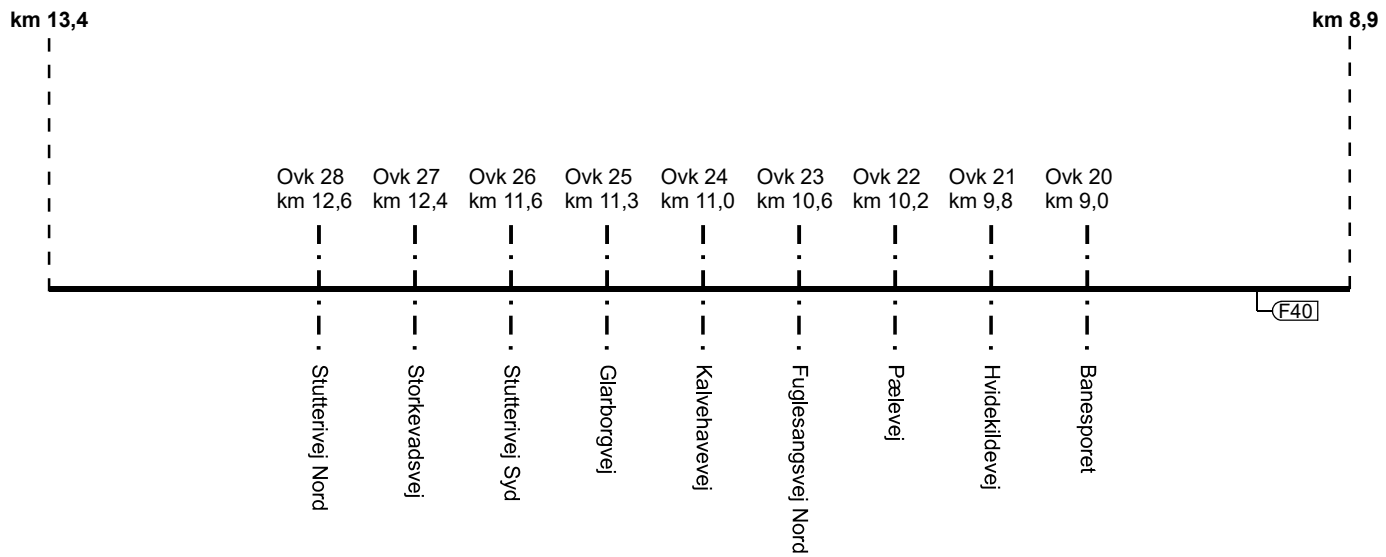


TB-S LT

50. Gilleleje - (Hillerød)

### 50. Gilleleje - (Hillerød)

FC Hillerød  
linjeblok

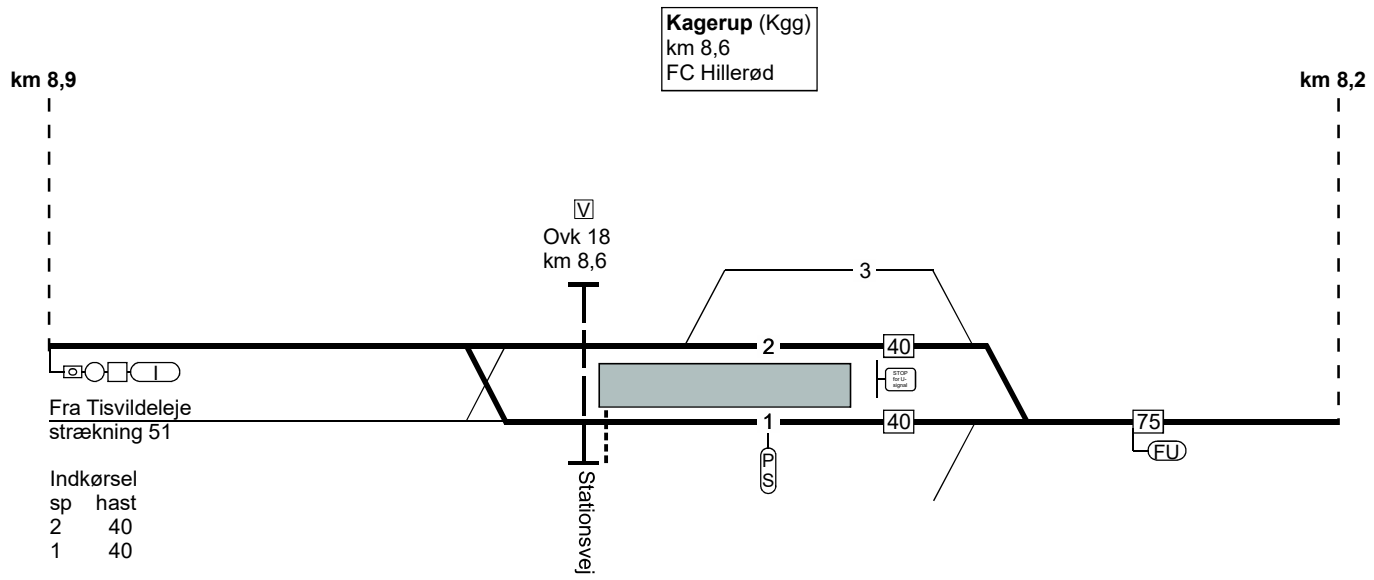


TB-S LT

50. Gilleleje - (Hillerød)

50. Gilleleje - (Hillerød)

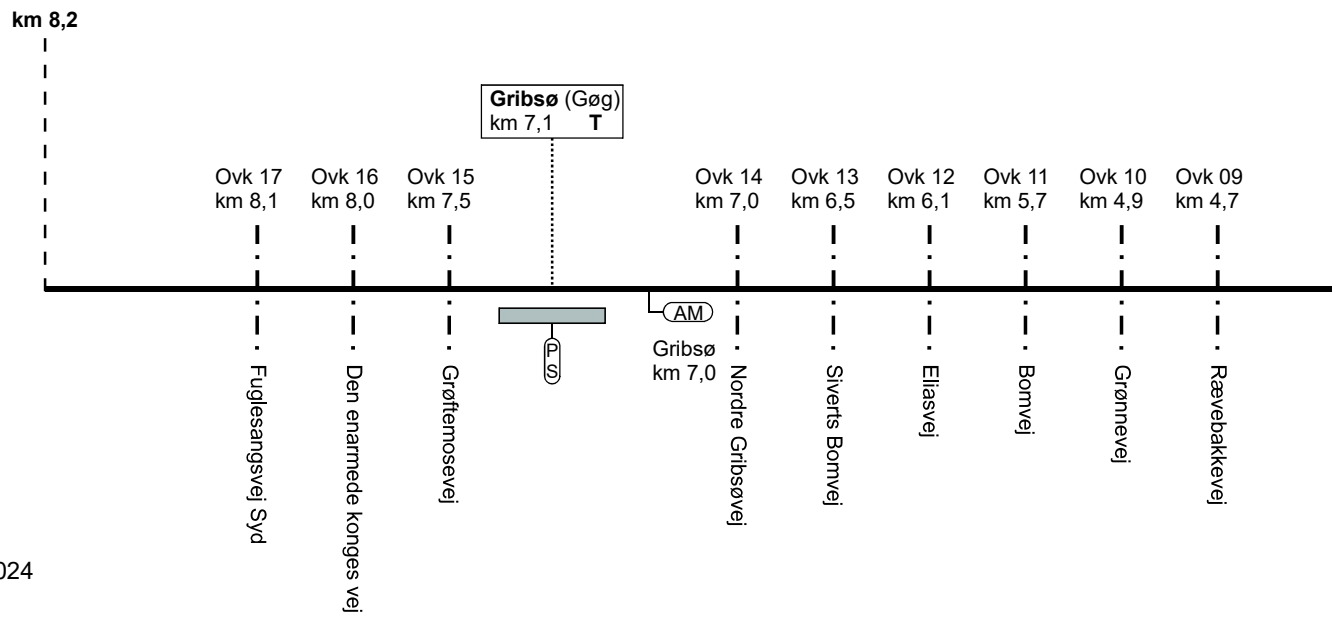
TIB-S LT



50. Gilleleje - (Hillerød)

### 50. Gilleleje - (Hillerød)

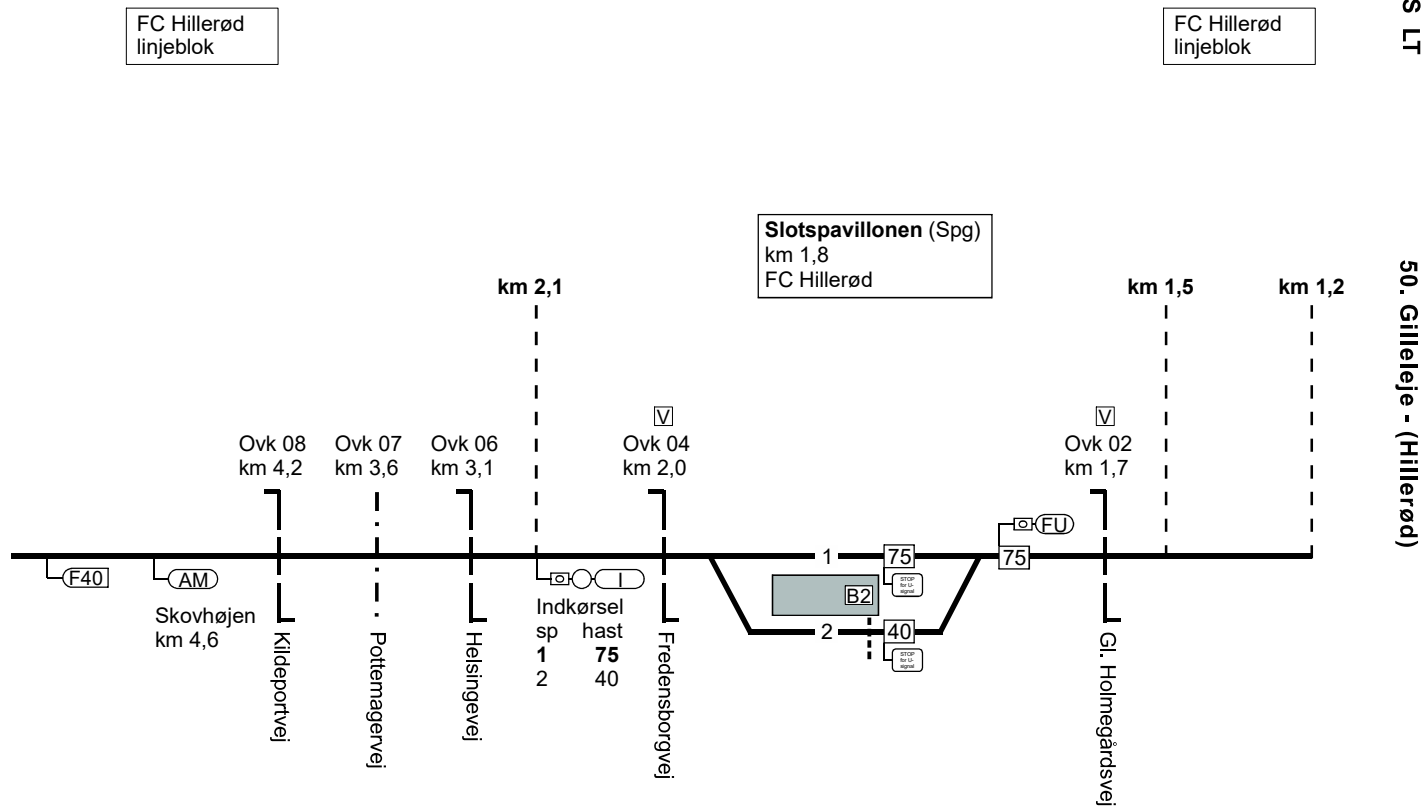
FC Hillerød  
linjeblok



TB-S LT

50. Gilleleje - (Hillerød)

### 50. Gilleleje - (Hillerød)

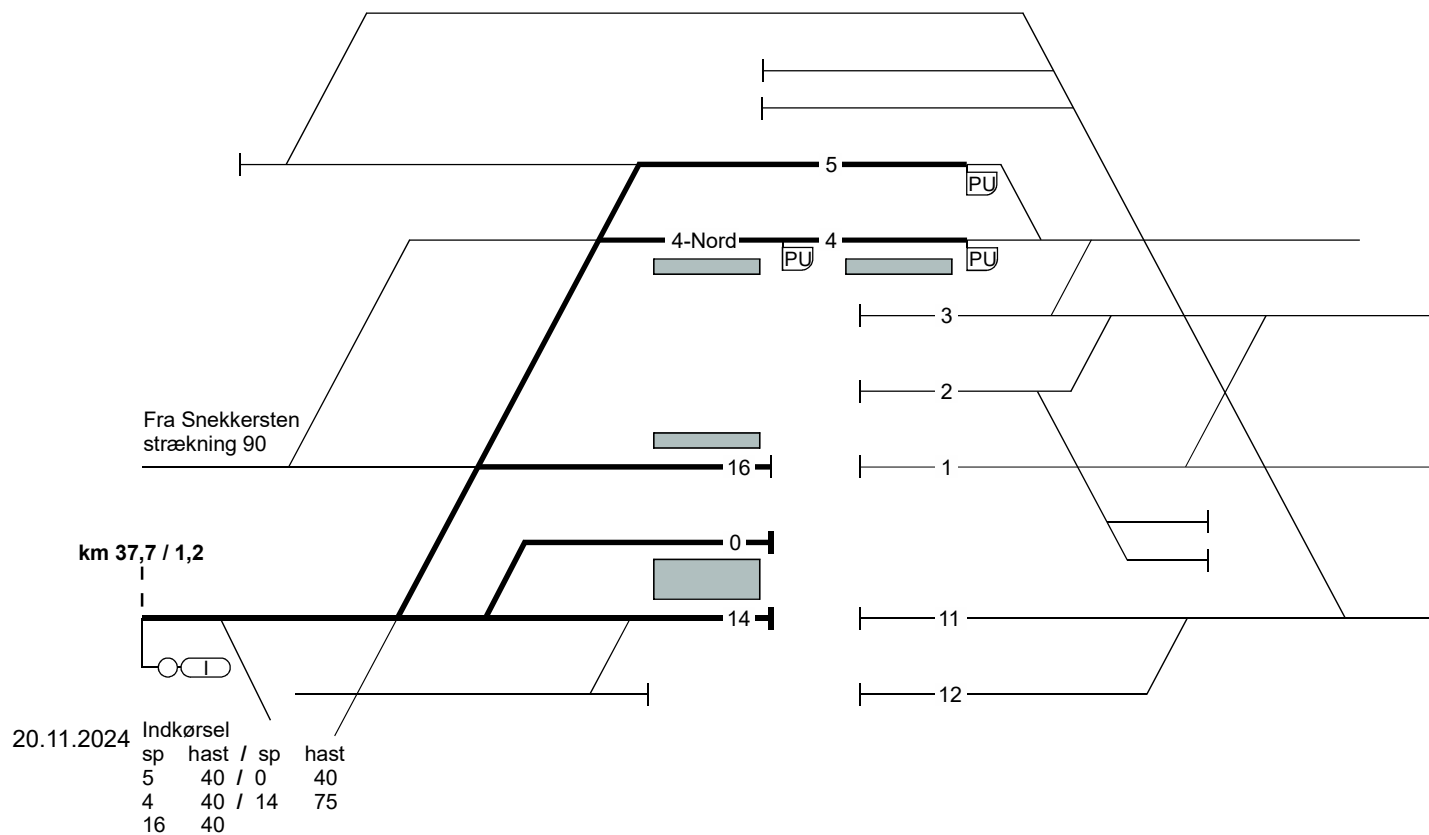


TB-S LT

50. Gilleleje - (Hillerød)

### 50. Gilleleje - (Hillerød)

Hillerød (Hi)  
km 36,5  
TCC Nord



TB-S LT

50. Gilleleje - (Hillerød)

Togfølgestation	Perronlængde	Sporlængde	Kmp/Fc GSM-R nummer
Hillerød	Spor 16 - xxx meter Spor 0 - 90 meter Spor 14 - 170 meter	Spor 16 - xxx meter Spor 0 - 90 meter Spor 14 - 170 meter	<b>TCC Nord:</b> 82 34 80 26
Slotspavillonen	Spor 1 - 142 meter Spor 2 - 142 meter	Spor 1 - 164 meter Spor 2 - 164 meter	<b>FC Hillerød:</b> Hi (ekskl.) - Gll 81 99 14 23
Kagerup	Spor 1 - 152 meter Spor 2 - 152 meter	Spor 1 - 160 meter Spor 2 - 160 meter	<b>FC Hillerød:</b> Hi (ekskl.) - Gll 81 99 14 23
Mårum	Spor 1 - 95 meter Spor 2 - 95 meter	Spor 1 - xxx meter Spor 2 - xxx meter	<b>FC Hillerød:</b> Hi (ekskl.) - Gll 81 99 14 23
Græsted	Spor 1 - 92 meter Spor 2 - 90 meter	Spor 1 - xxx meter Spor 2 - xxx meter	<b>FC Hillerød:</b> Hi (ekskl.) - Gll 81 99 14 23
Gilleleje	Spor 1 - 115 meter Spor 2 - 115 meter Spor 3 - 90 meter	Spor 1 - xxx meter Spor 2 - xxx meter Spor 3 - xxx meter	<b>FC Hillerød:</b> Hi (ekskl.) - Gll 81 99 14 23

20.11.2024

TIBS LT

50. Gilleleje - (Hillerød)

Side 48



## 51. Kagerup - Tisvildeleje.

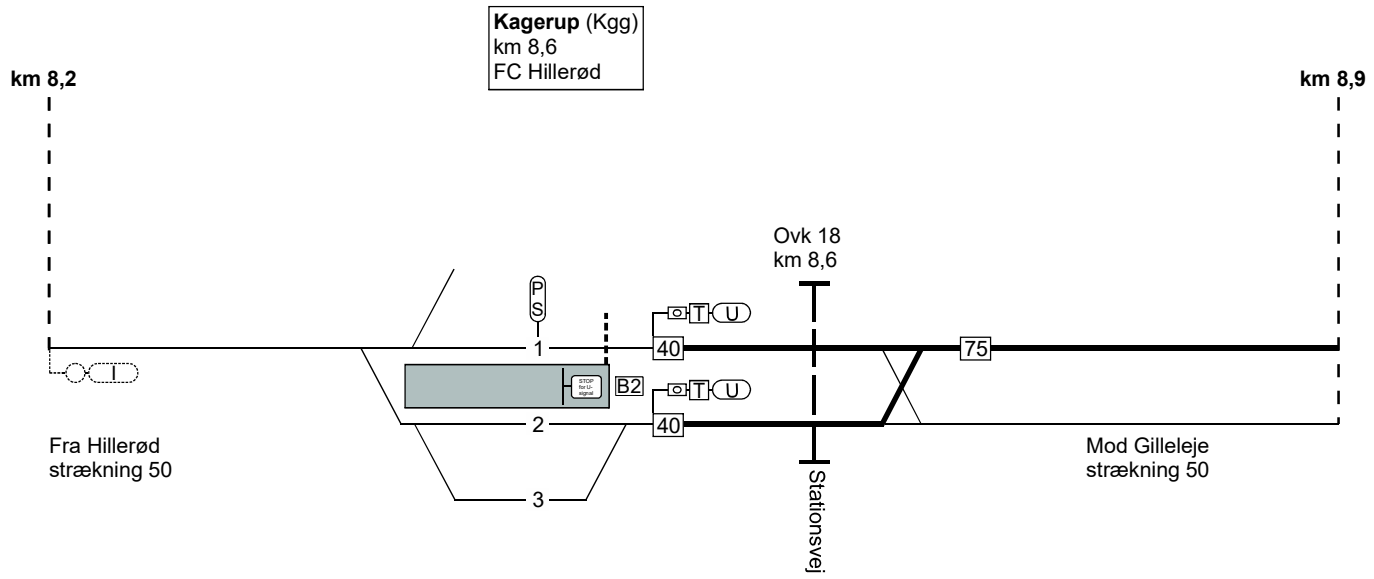
### Strækningshastighed

Delstrækning	Strækningshastighed (km/t)
Kagerup - Tisvildeleje	75

### 51. Kagerup - Tisvildeleje.

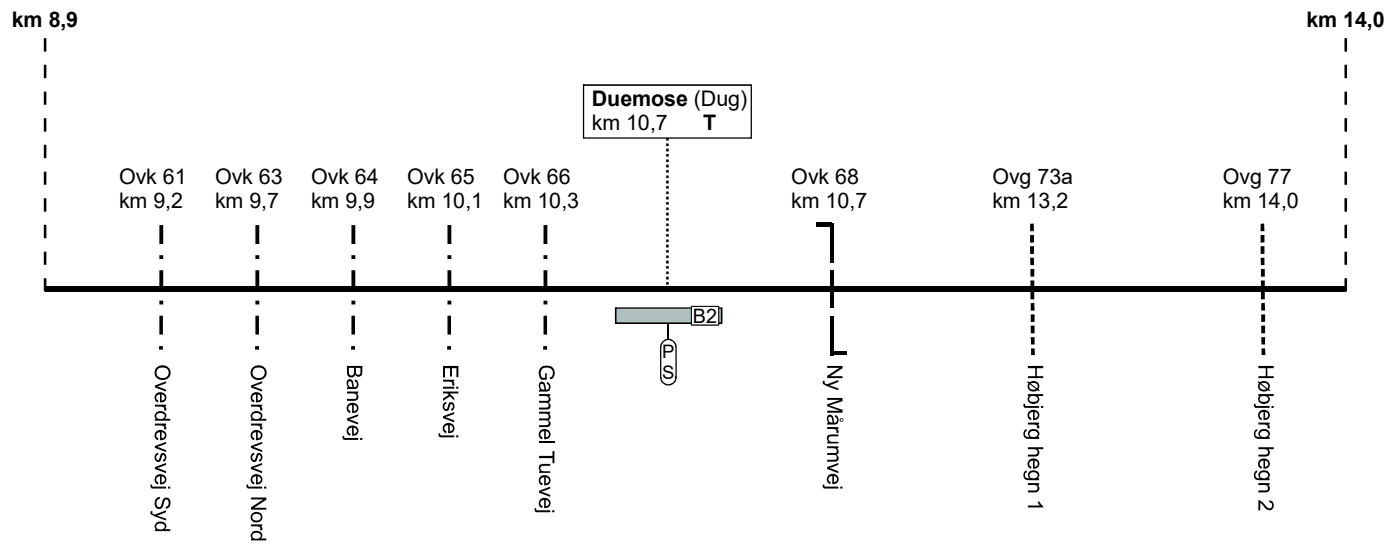
TIB-S LT

51. Kagerup - Tisvildeleje.



### 51. Kagerup - Tisvildeleje.

FC Hillerød  
linjeblok

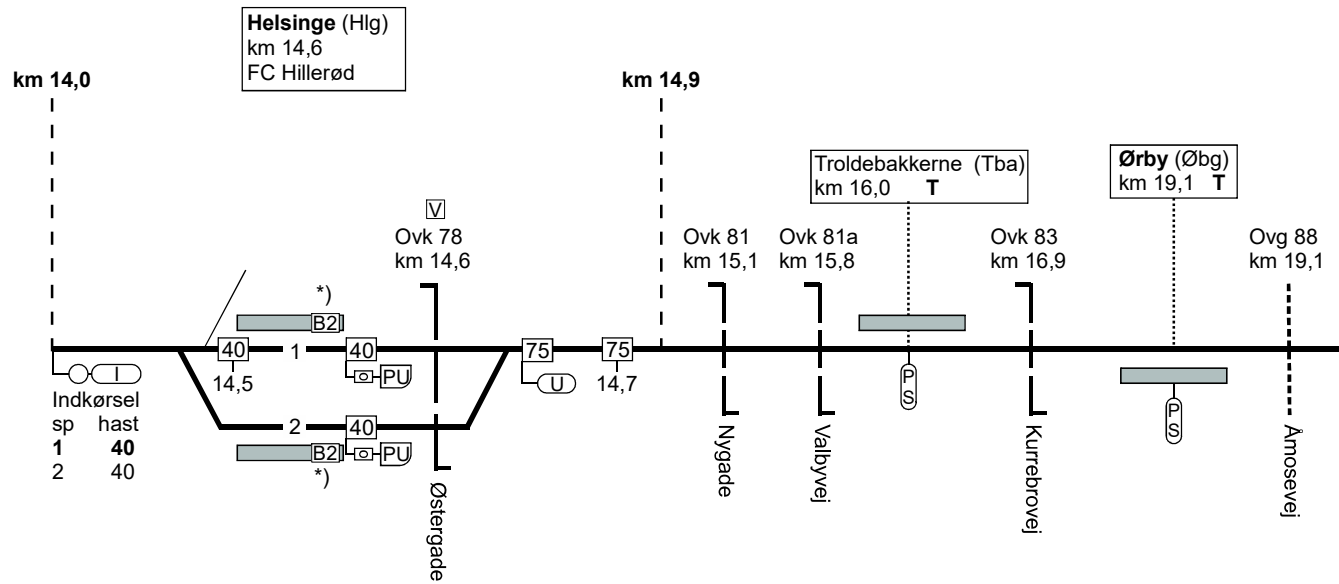


TIB-S LT

51. Kagerup - Tisvildeleje.

### 51. Kagerup - Tisvildeleje.

FC Hillerød linjeblok



\*) B2 tænding af ovk 78 og 81

20.11.2024

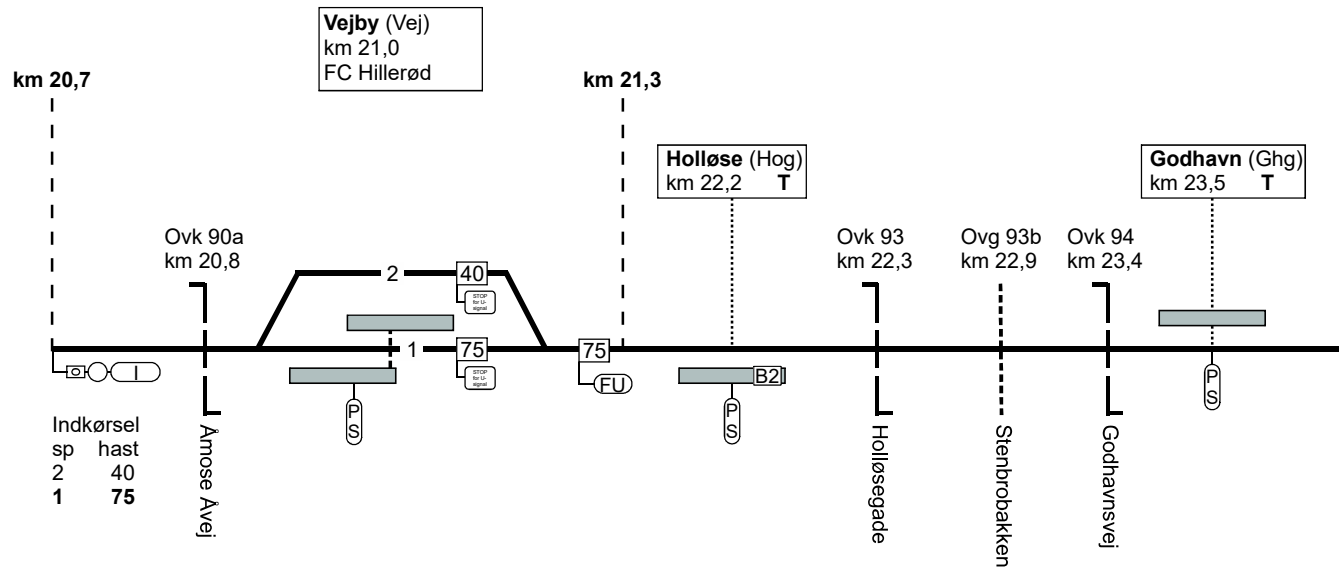
TIB-S LT

51. Kagerup - Tisvildeleje.

Side 52

### 51. Kagerup - Tisvildeleje.

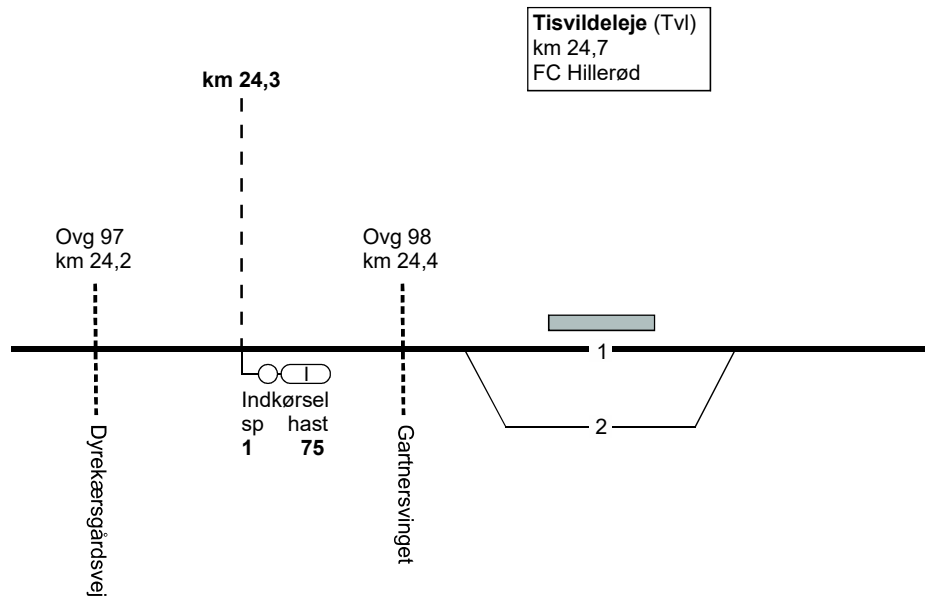
FC Hillerød  
linjeblok



TIB-S LT

51. Kagerup - Tisvildeleje.

51. Kagerup - Tisvildeleje.



20.11.2024

TIB-S LT

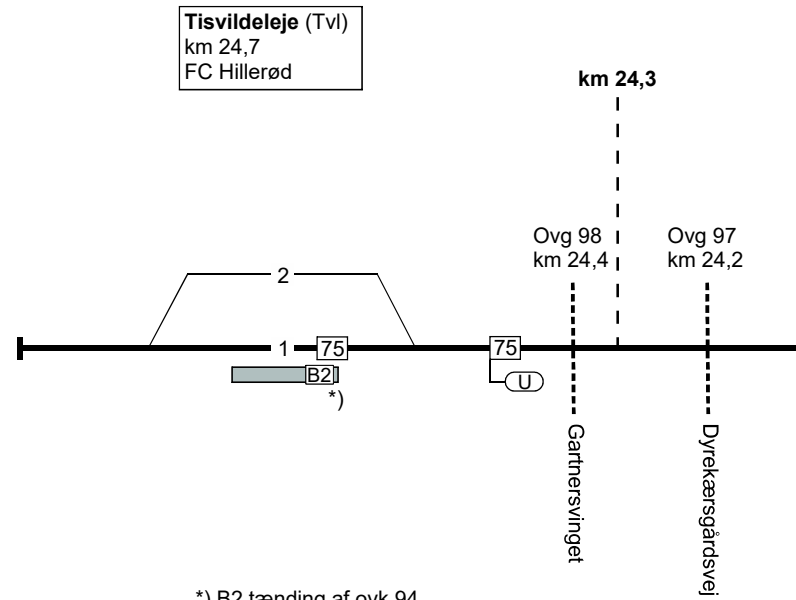
51. Kagerup - Tisvildeleje.

Side 54

### 51. Tisvildeleje - Kagerup.

TIB-S LT

51. Tisvildeleje - Kagerup.

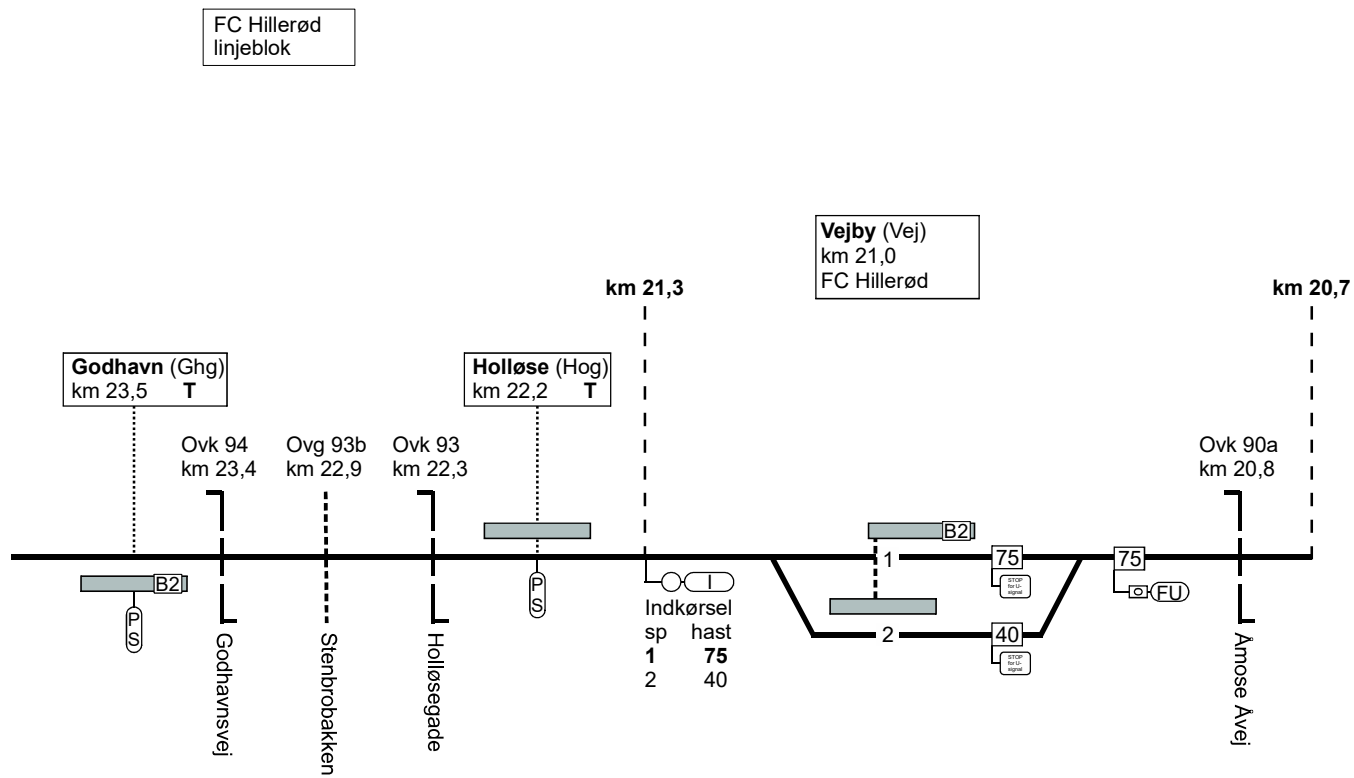


\*) B2 tænding af ovk 94 ved godhavn

20.11.2024

Side 55

### 51. Tisvildeleje - Kagerup.



TIB-S LT

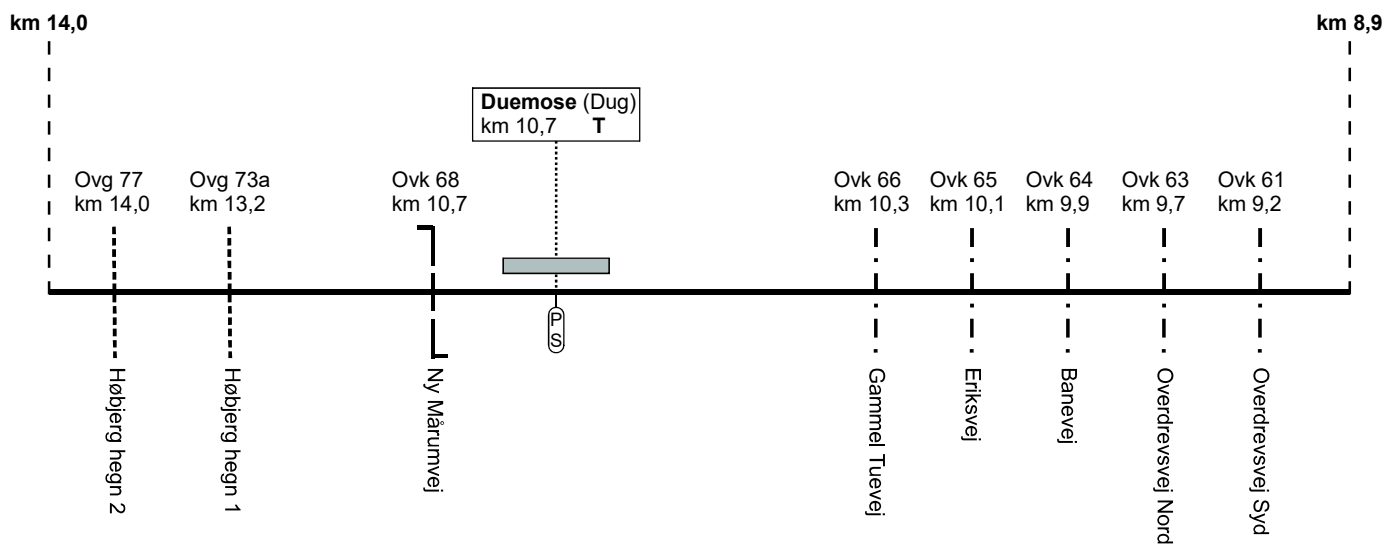
51. Tisvildeleje - Kagerup.





### 51. Tisvildeleje - Kagerup.

FC Hillerød  
linjeblok



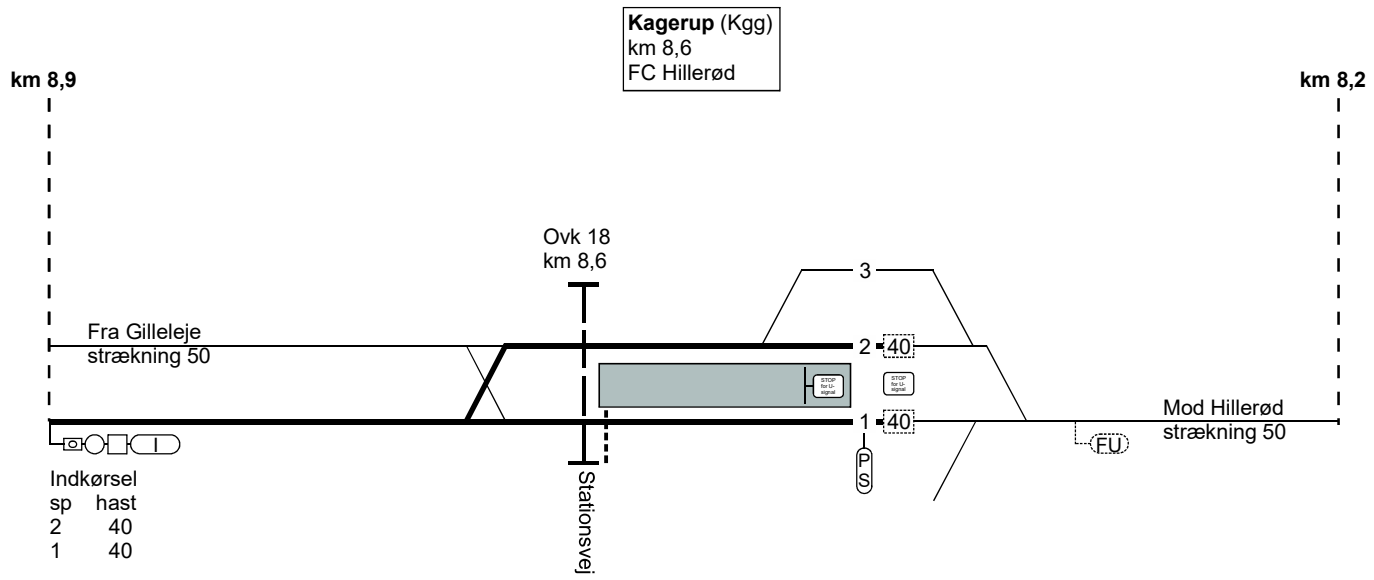
TIB-S LT

51. Tisvildeleje - Kagerup.

51. Tisvildeleje - Kagerup.

TIB-S LT

51. Tisvildeleje - Kagerup.



Togfølgestation	Perronlængde	Sporlængde	Kmp/Fc GSM-R nummer
Kagerup	Spor 1 - 152 meter Spor 2 - 152 meter	Spor 1 - 160 meter Spor 2 - 160 meter	<b>FC Hillerød:</b> Kgg - Tvl 81 99 14 23
Helsingø	Spor 1 - 122 meter Spor 2 - 122 meter	Spor 1 - 325 meter Spor 2 - 325 meter	<b>FC Hillerød:</b> Kgg - Tvl 81 99 14 23
Vejby	Spor 1 - 90 meter Spor 2 - 90 meter	Spor 1 - 184 meter Spor 2 - 184 meter	<b>FC Hillerød:</b> Kgg - Tvl 81 99 14 23
Tisvildeleje	Spor 1 - 110 meter Omløb - xxx meter	Spor 1 - 184 meter Omløb - xxx meter	<b>FC Hillerød:</b> Kgg - Tvl 81 99 14 23

TIB-S LT

51. Kagerup - Tisvildeleje.

20.11.2024

Side 60

## 60. (Hillerød) - Hundested.

### Strækningshastighed

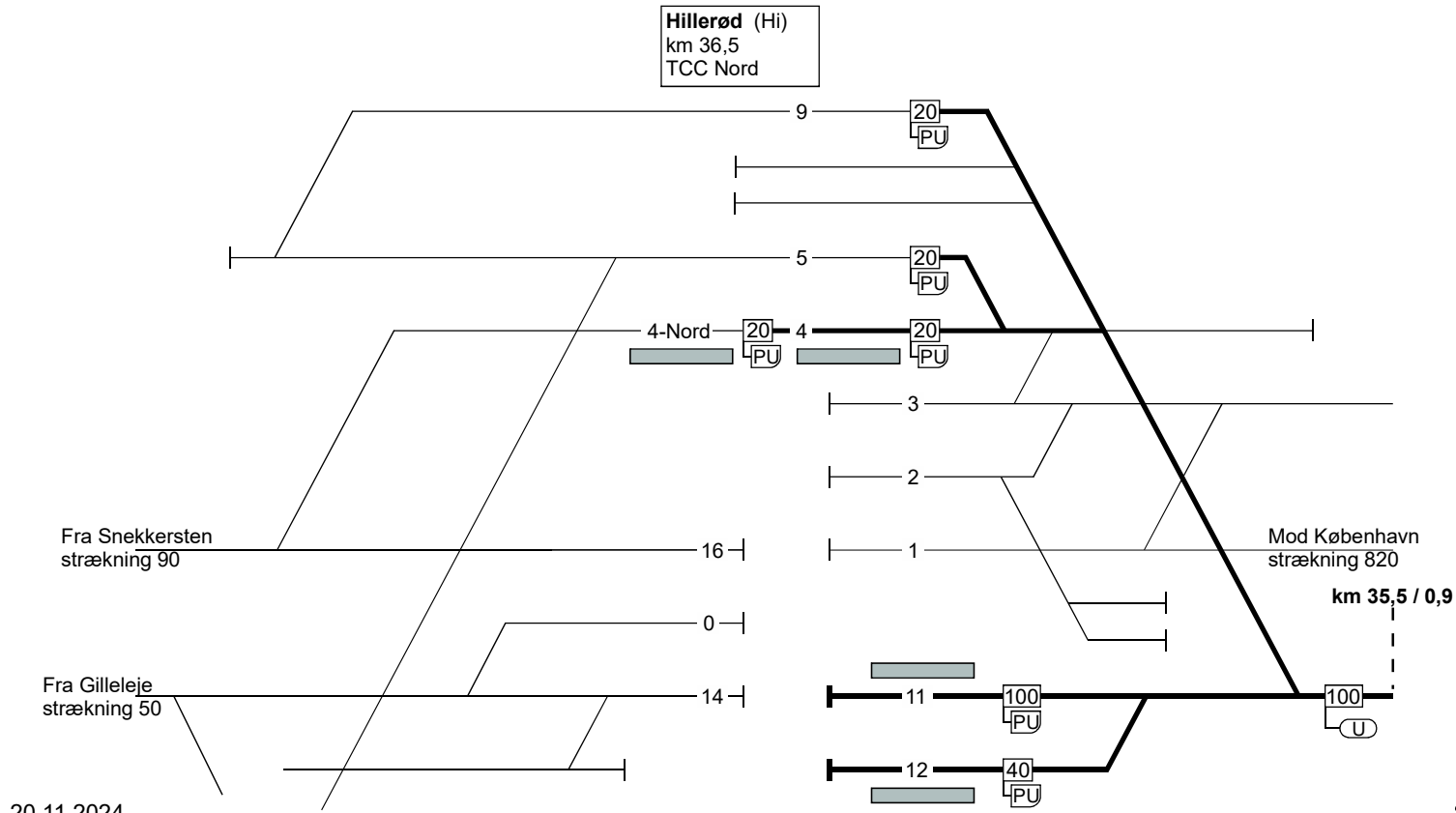
Delstrækning	Strækningshastighed (km/t)
Hillerød - Hundested	100

TIB-S LT

60. (Hillerød) - Hundested.

**60. (Hillerød) - Hundested.**

**Hillerød (Hi)**  
 km 36,5  
 TCC Nord



TIB-S LT

60. (Hillerød) - Hundested.

20.11.2024

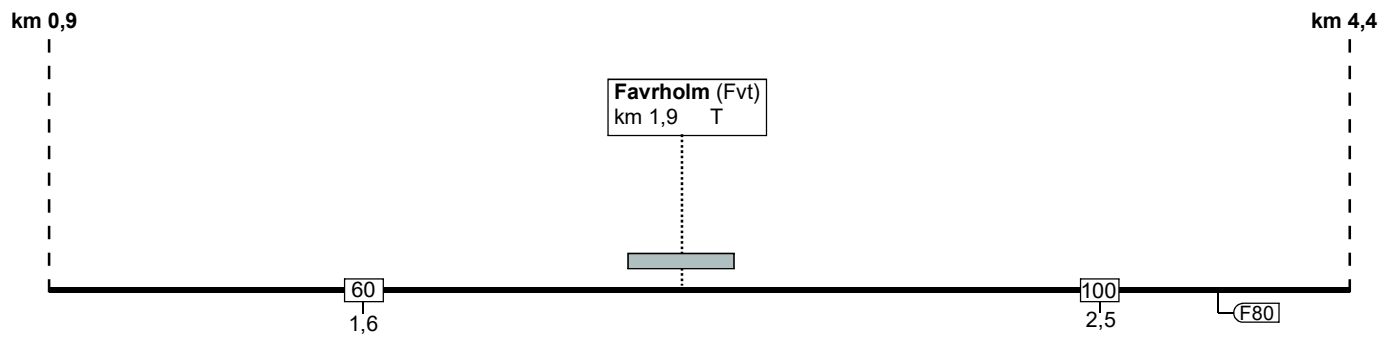
Side 62

60. (Hillerød) - Hundested

FC Hillerød  
linjeblok

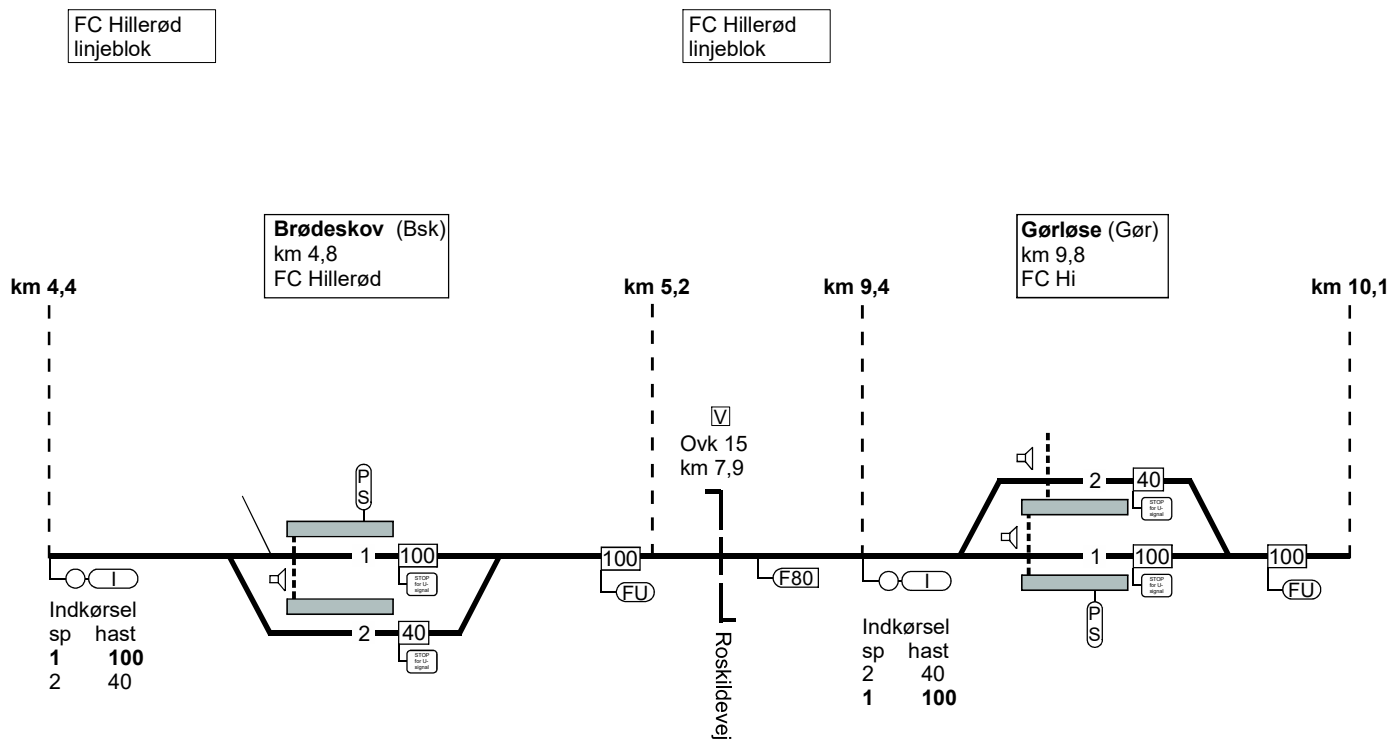
FC Hillerød  
linjeblok

TIB-S - LT



60. Hundested - (Hillerød)

60. (Hillerød) - Hundested.



FC Hillerød linjeblok

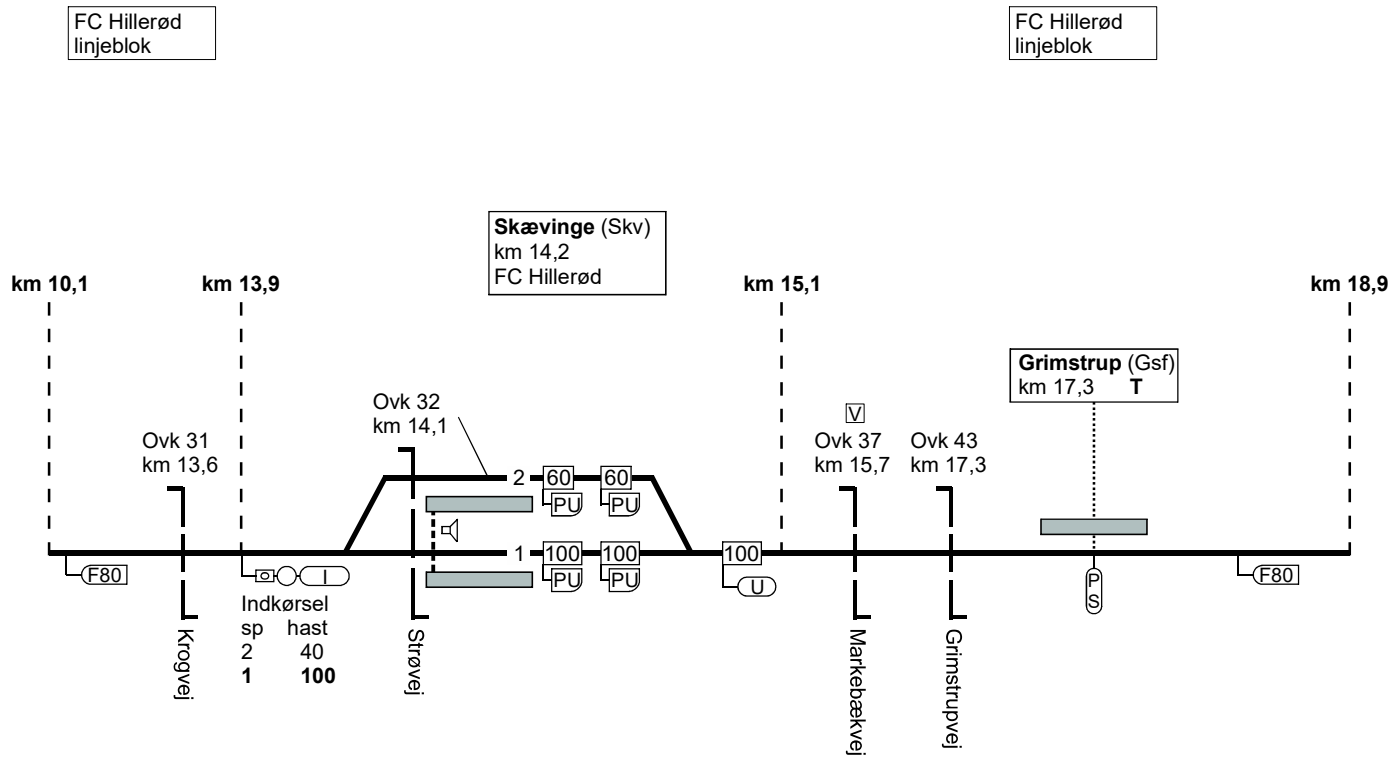
FC Hillerød linjeblok

TIB-S - LT

60. (Hillerød) - Hundested.



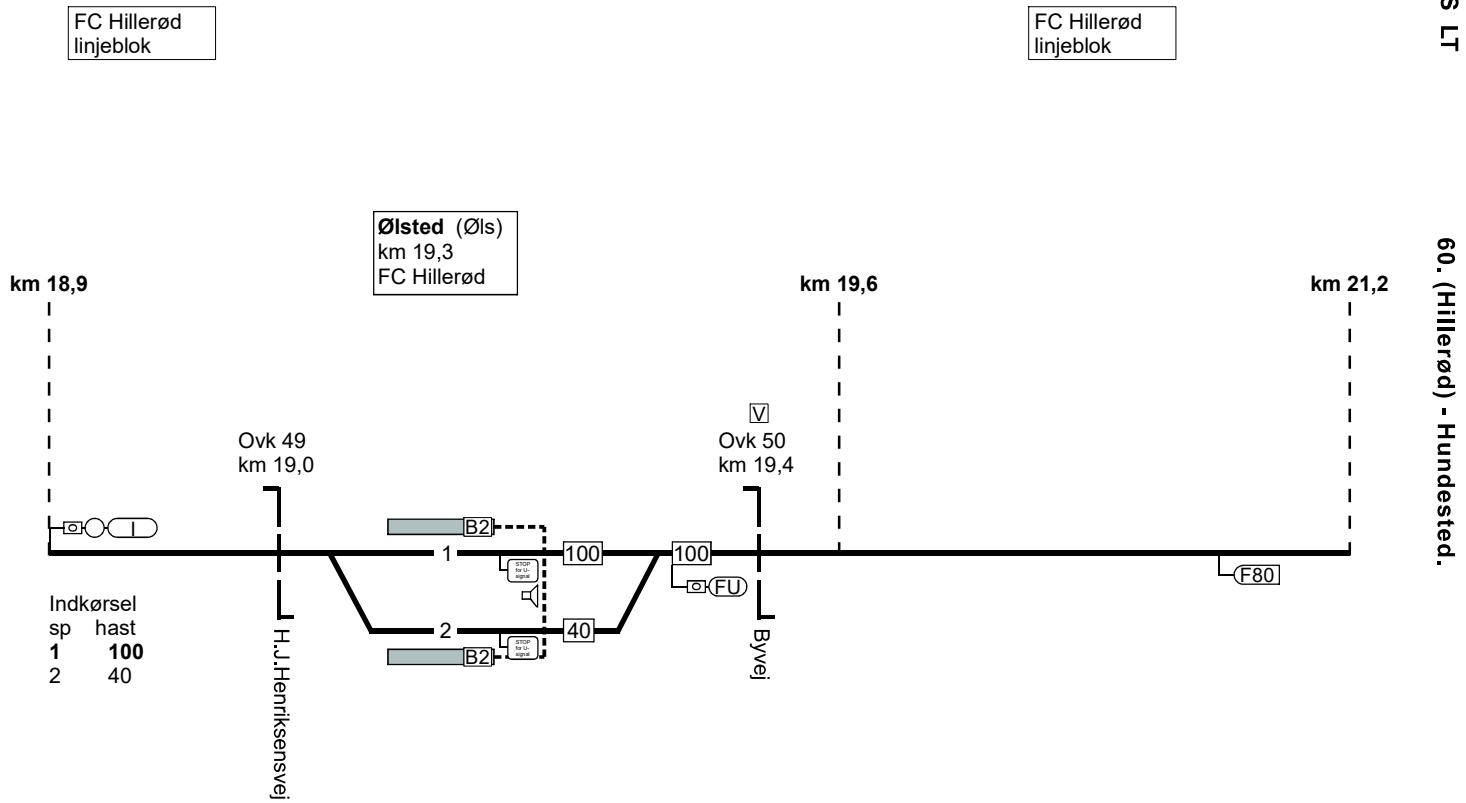
60. (Hillerød) - Hundested.



TIB-S LT

60. (Hillerød) - Hundested.

60. (Hillerød) - Hundested.

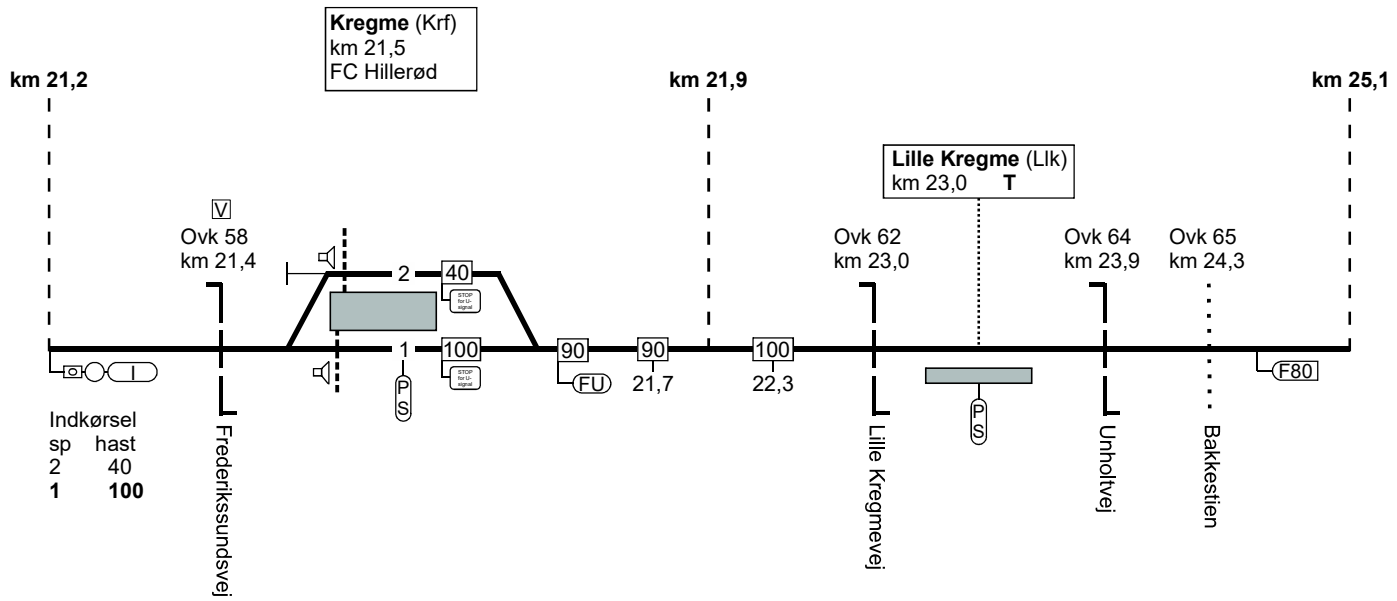


20.11.2024

Side 66

60. (Hillerød) - Hundested.

FC Hillerød  
linjeblok

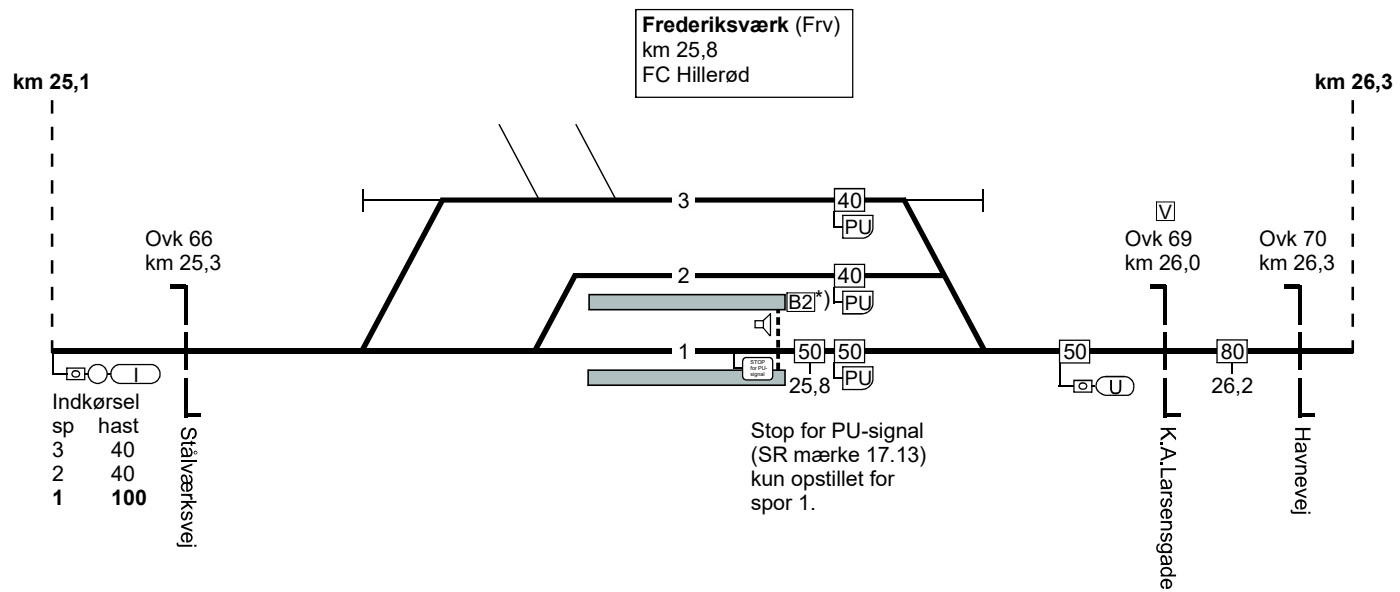


TIB-S LT

60. (Hillerød) - Hundested.

60. (Hillerød) - Hundested.

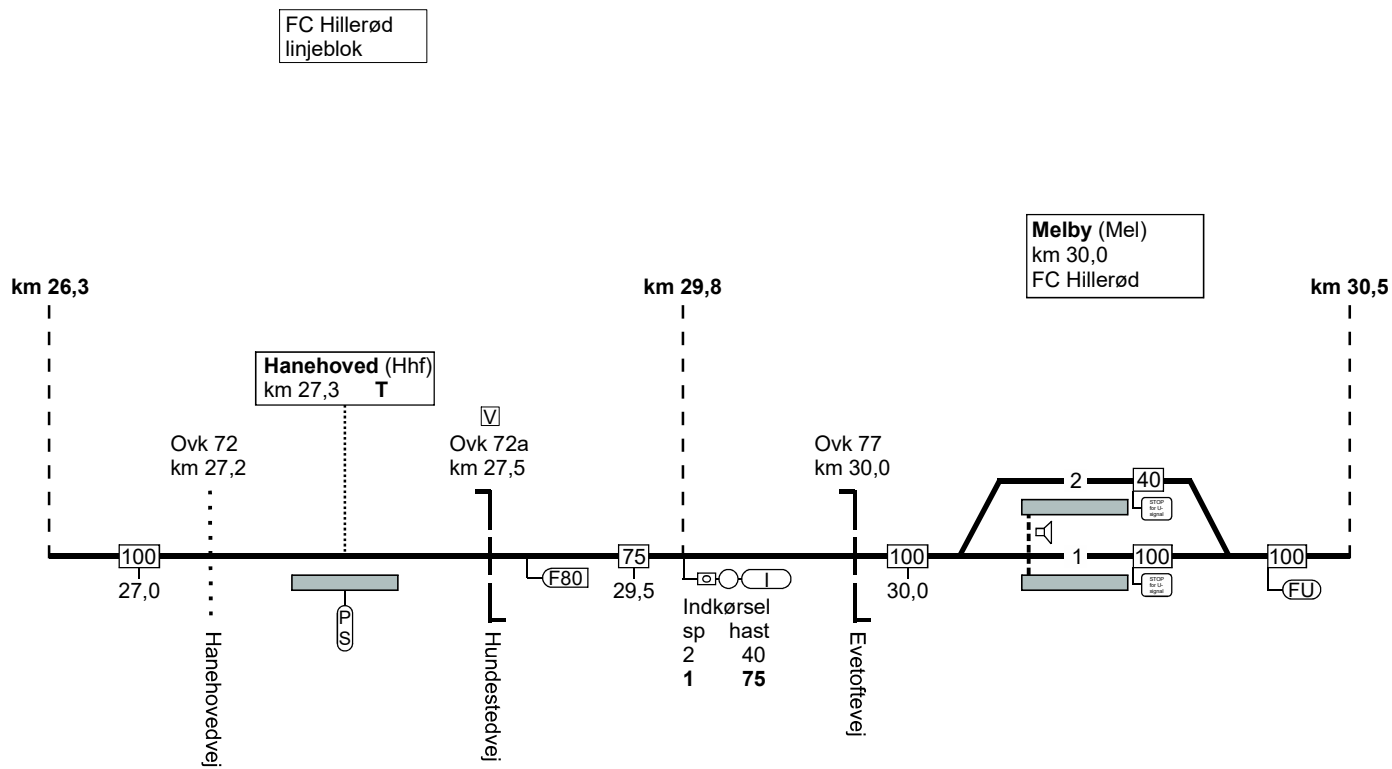
TIB-S LT



60. (Hillerød) - Hundested.

\*) B2 Ovk 69 og 70

60. (Hillerød) - Hundested.



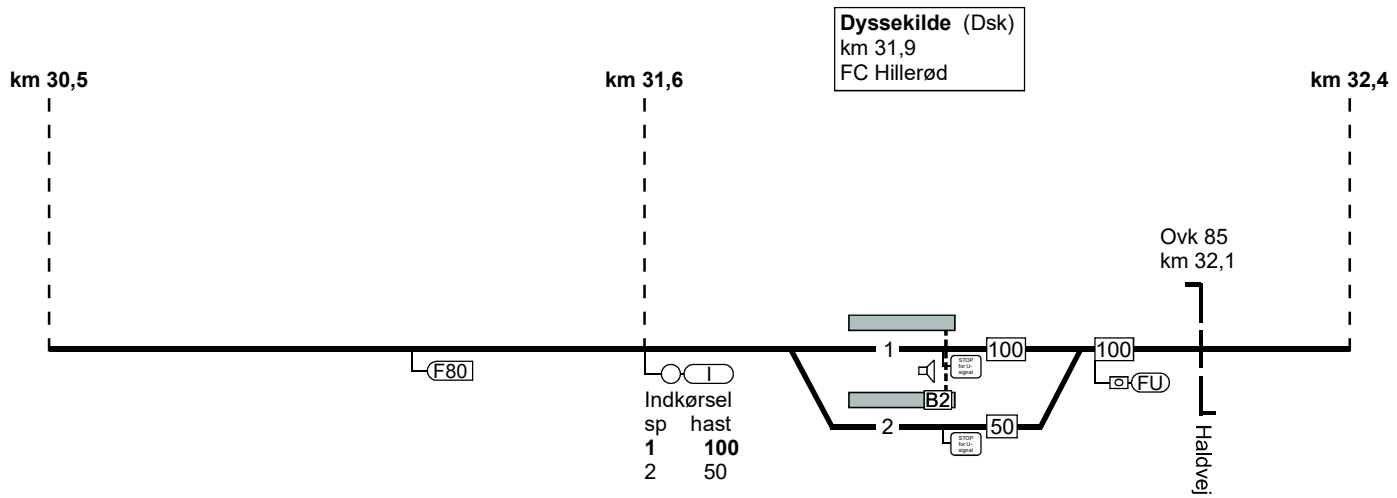
TIB-S LT

60. (Hillerød) - Hundested.

60. (Hillerød) - Hundested.

FC Hillerød  
linjeblok

TIB-S LT

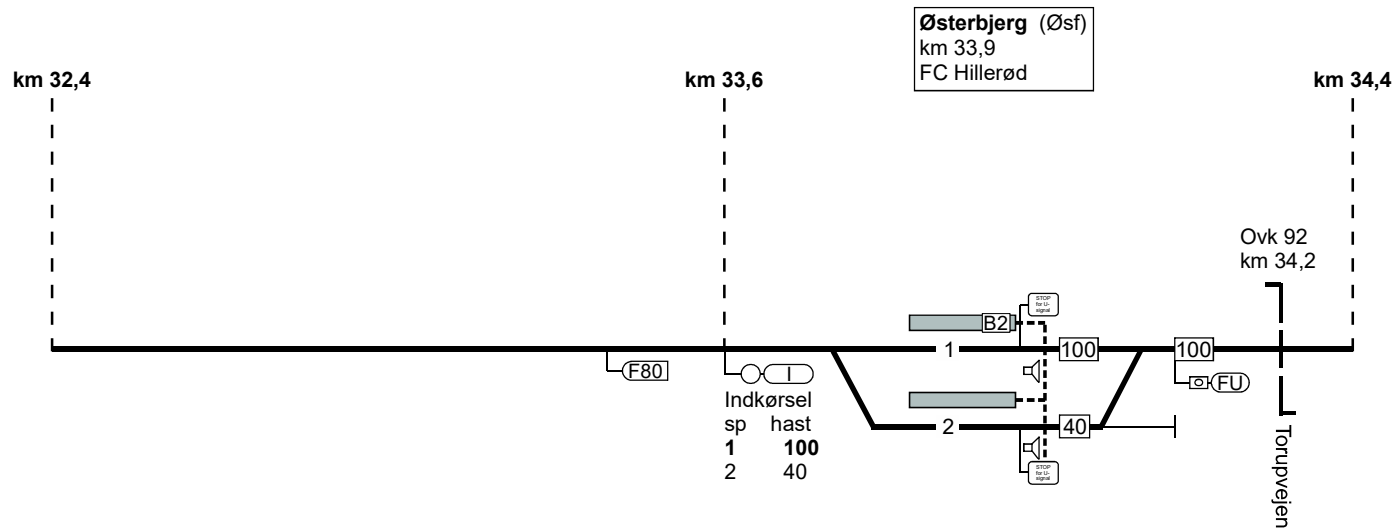


60. (Hillerød) - Hundested.

60. (Hillerød) - Hundested.

FC Hillerød  
linjeblok

TIB-S LT

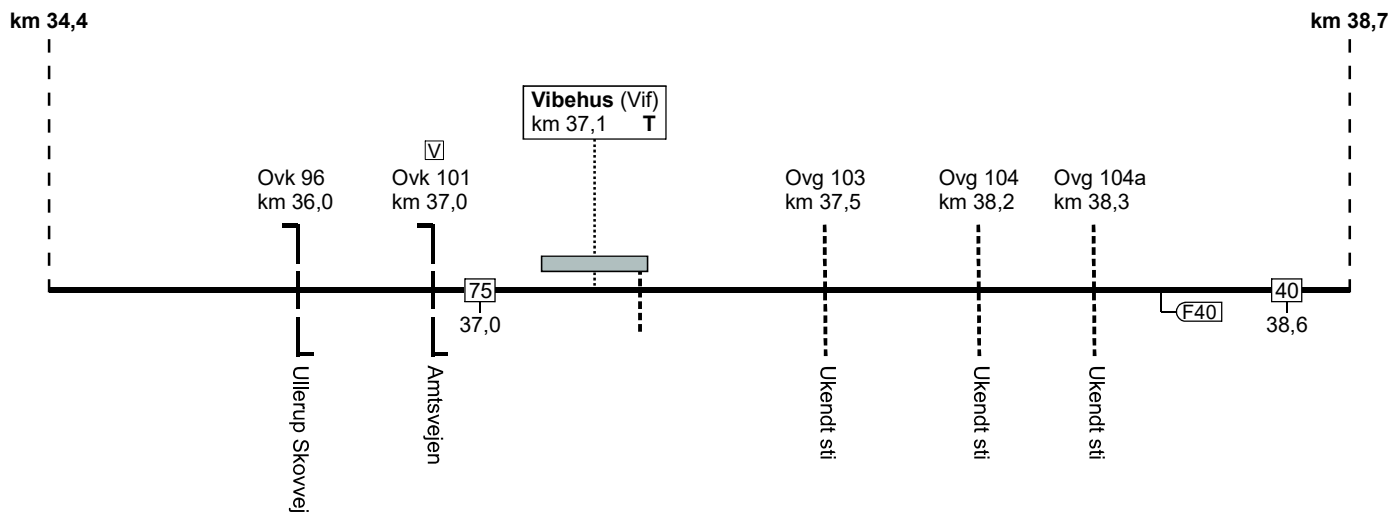


60. (Hillerød) - Hundested.

60. (Hillerød) - Hundested.

FC Hillerød  
linjeblok

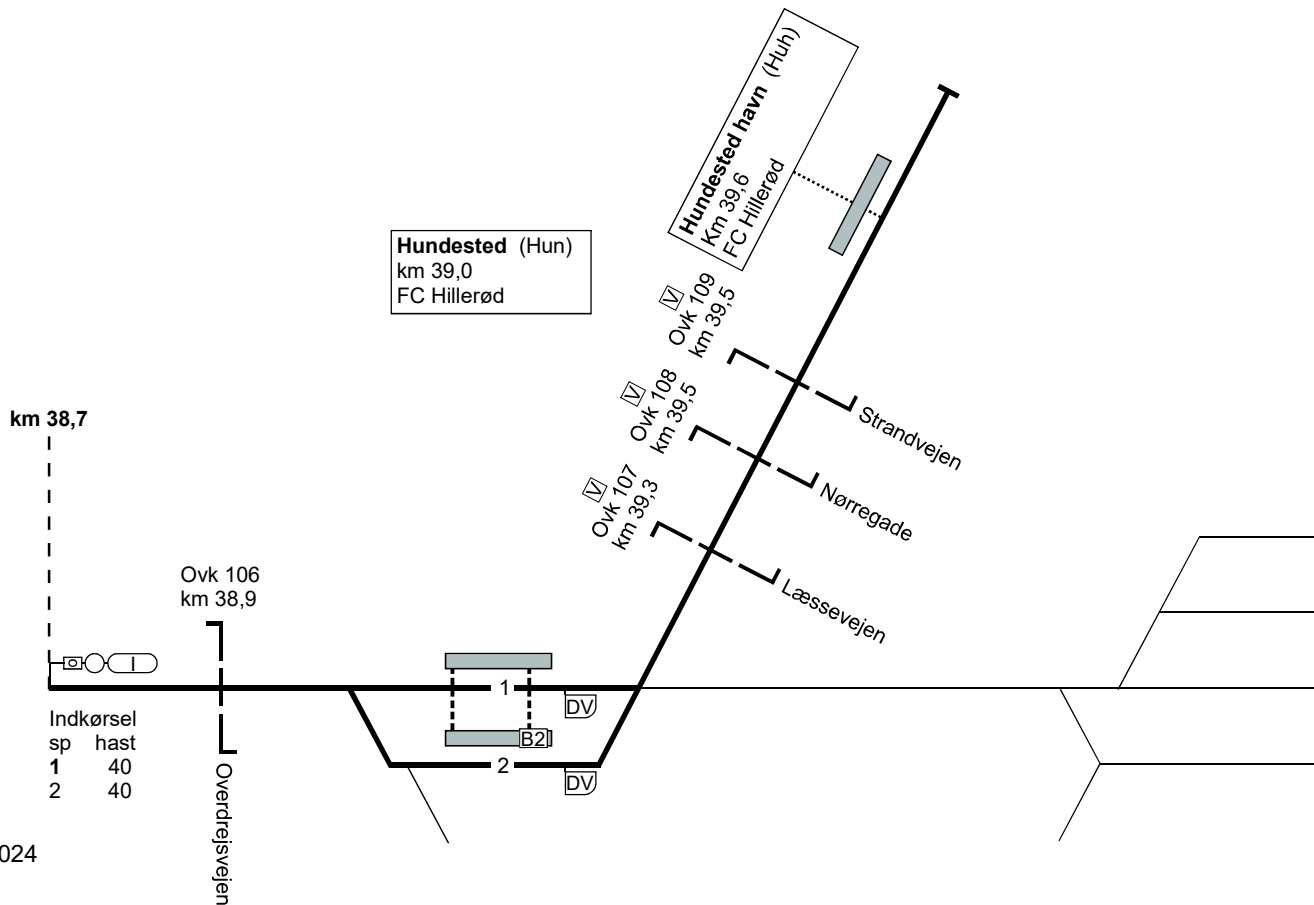
TB-S LT



60. (Hillerød) - Hundested.



60. (Hillerød) - Hundested.



20.11.2024

TIB-S LT

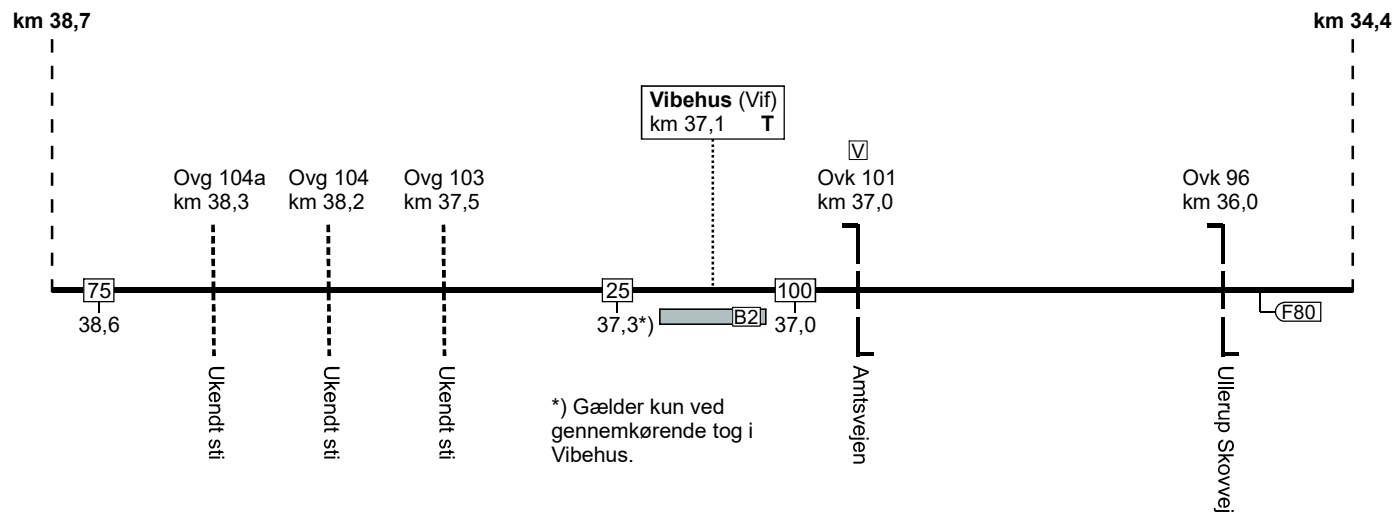
60. (Hillerød) - Hundested.

Side 73



### 60. Hundested - (Hillerød)

FC Hillerød  
linjeblok



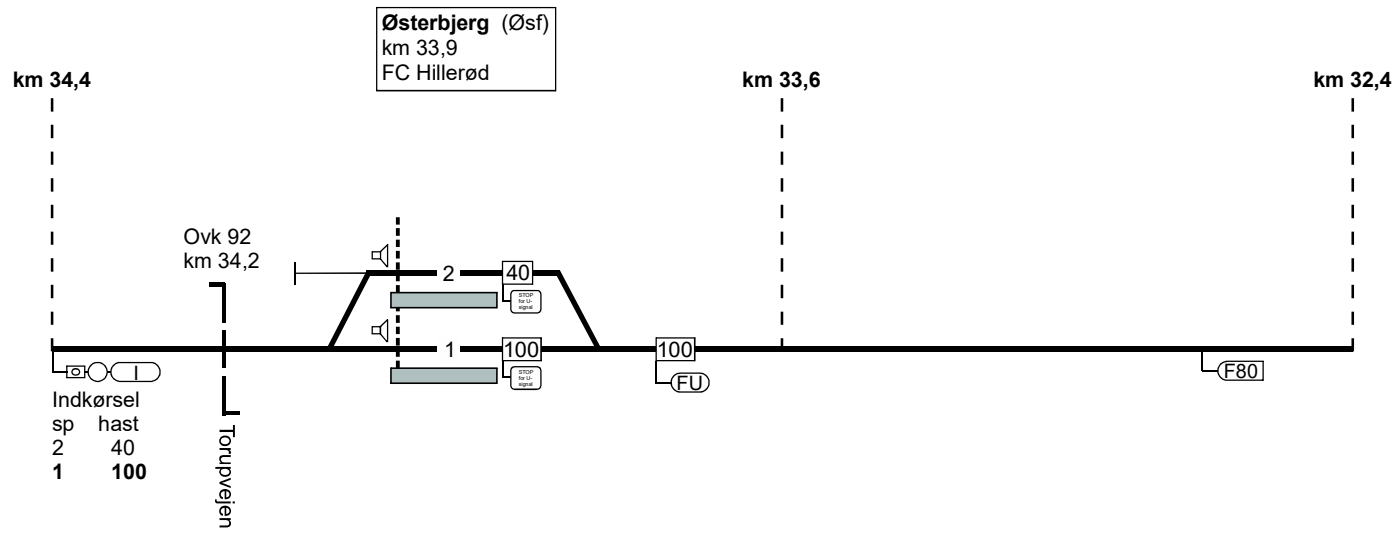
TIB-S LT

60. Hundested - (Hillerød)

### 60. Hundested - (Hillerød)

FC Hillerød  
linjeblok

TIB-S LT

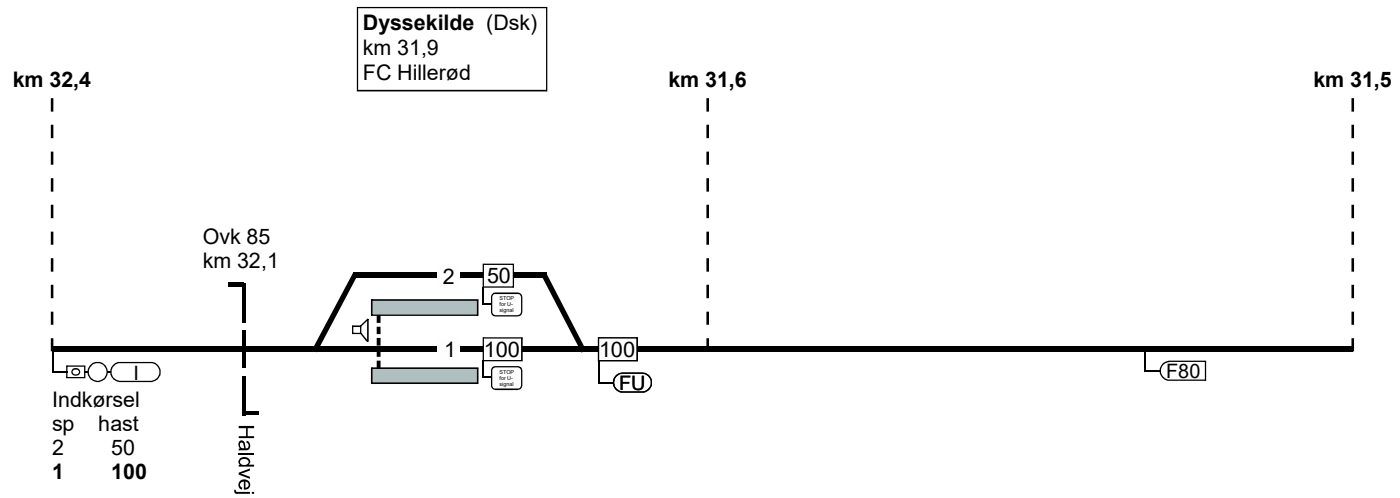


60. Hundested - (Hillerød)

### 60. Hundested - (Hillerød)

FC Hillerød  
linjeblok

TIB-S LT

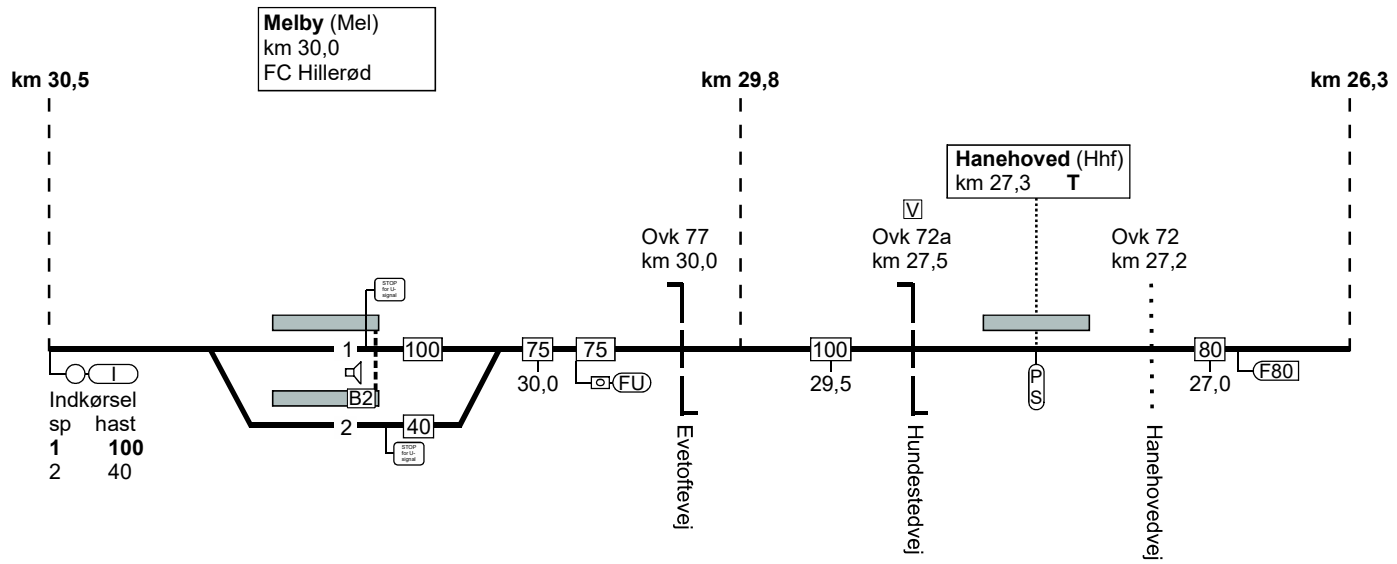


60. Hundested - (Hillerød)

60. Hundested - (Hillerød)

FC Hillerød  
linjeblok

TIB-S LT

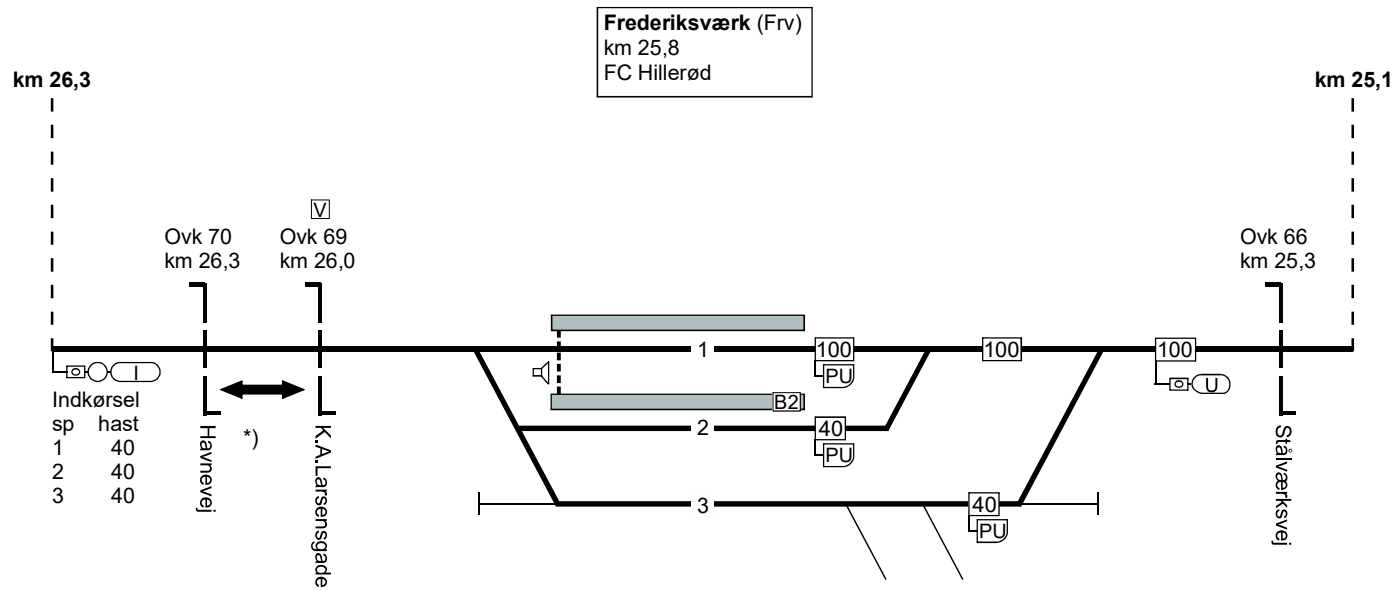


60. Hundested - (Hillerød)

## 60. Hundested - (Hillerød)

TIB-S LT

60. Hundested - (Hillerød)

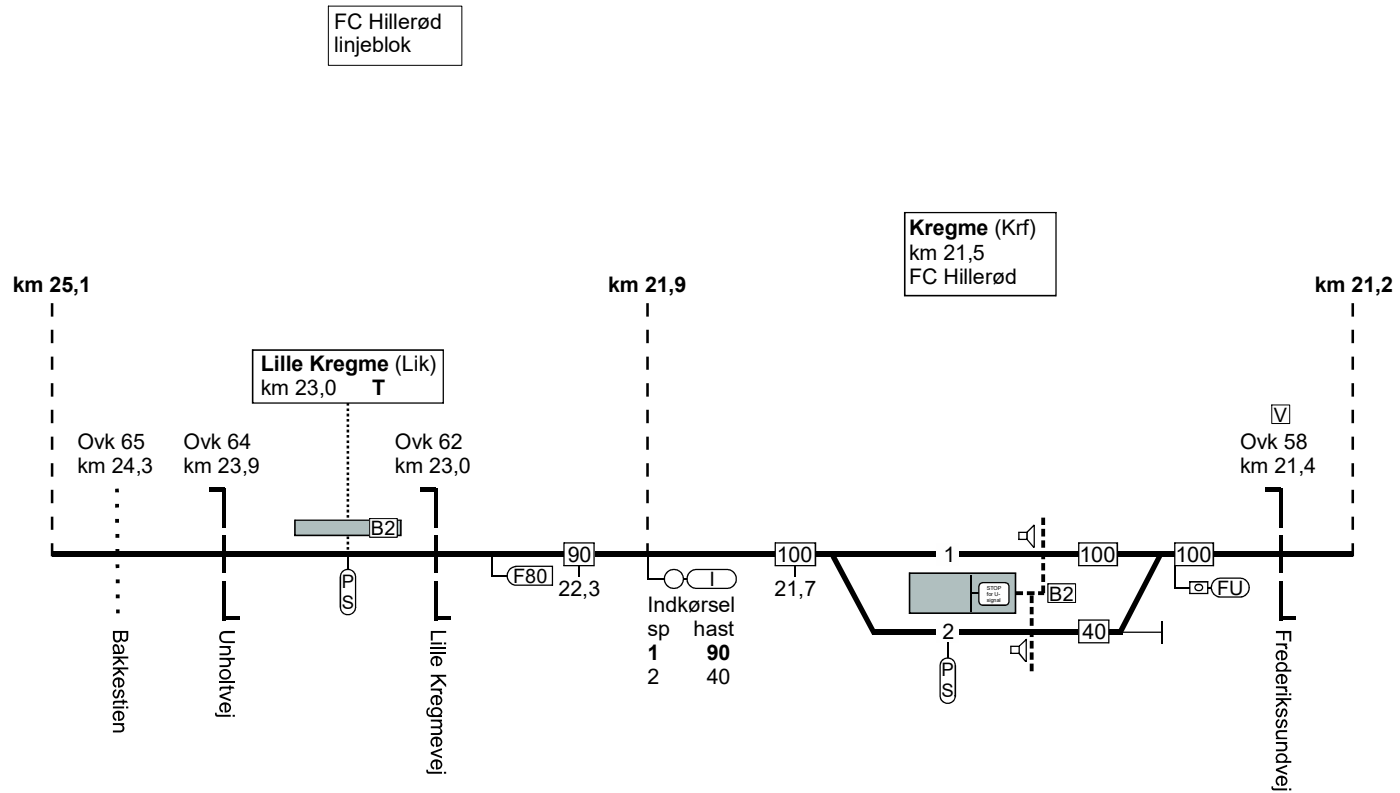


20.11.2024

\*) I-signal står i afhængighed af begge overkørsler

Side 79

### 60. Hundested - (Hillerød)



TB-S LT

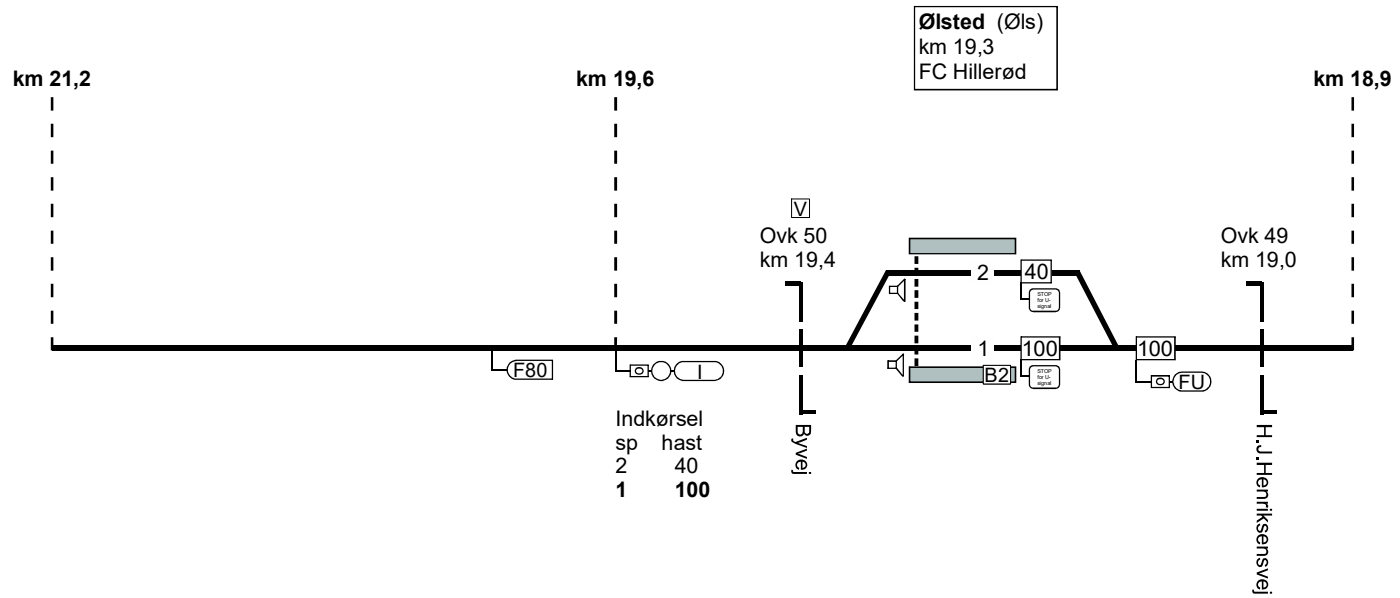
60. Hundested - (Hillerød)



60. Hundested - (Hillerød)

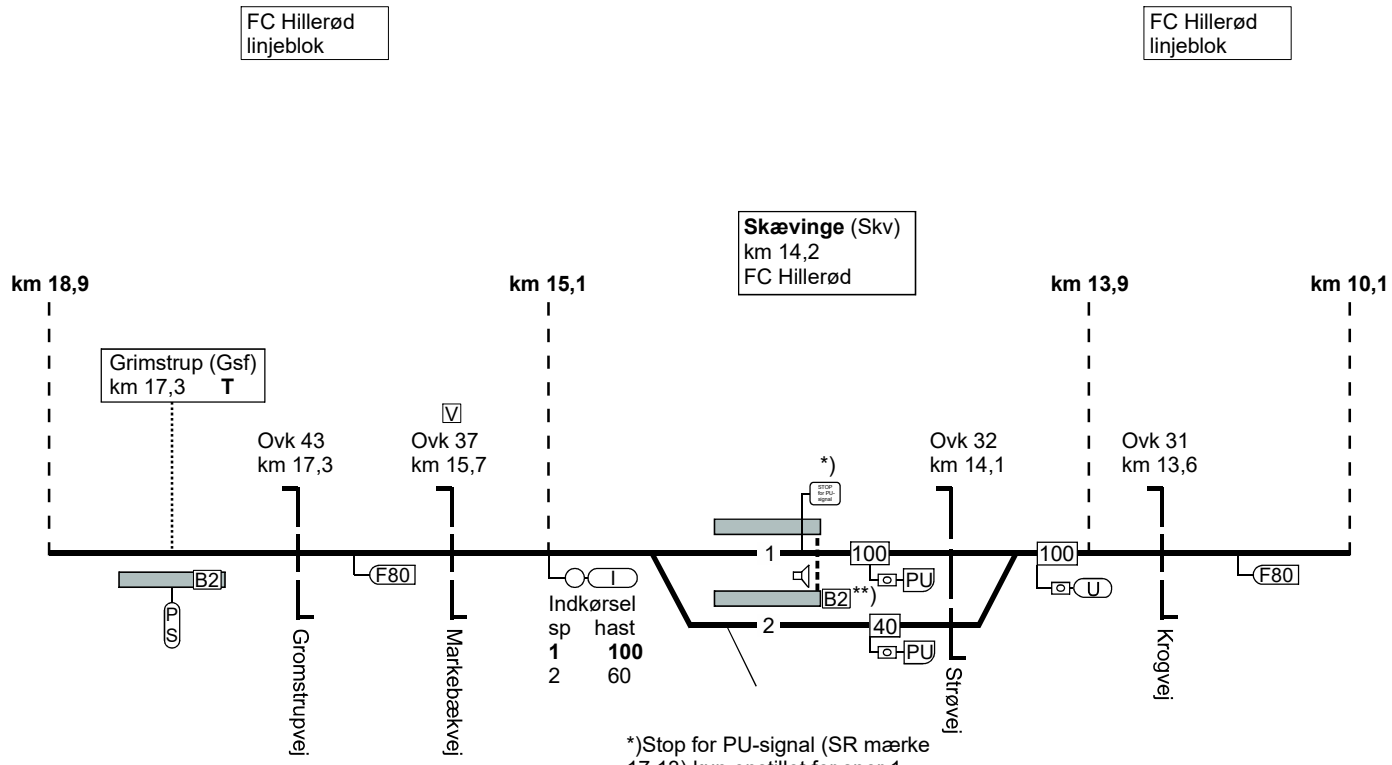
FC Hillerød  
linjeblok

TIB-S LT



60. Hundested - (Hillerød)

### 60. Hundested - (Hillerød)



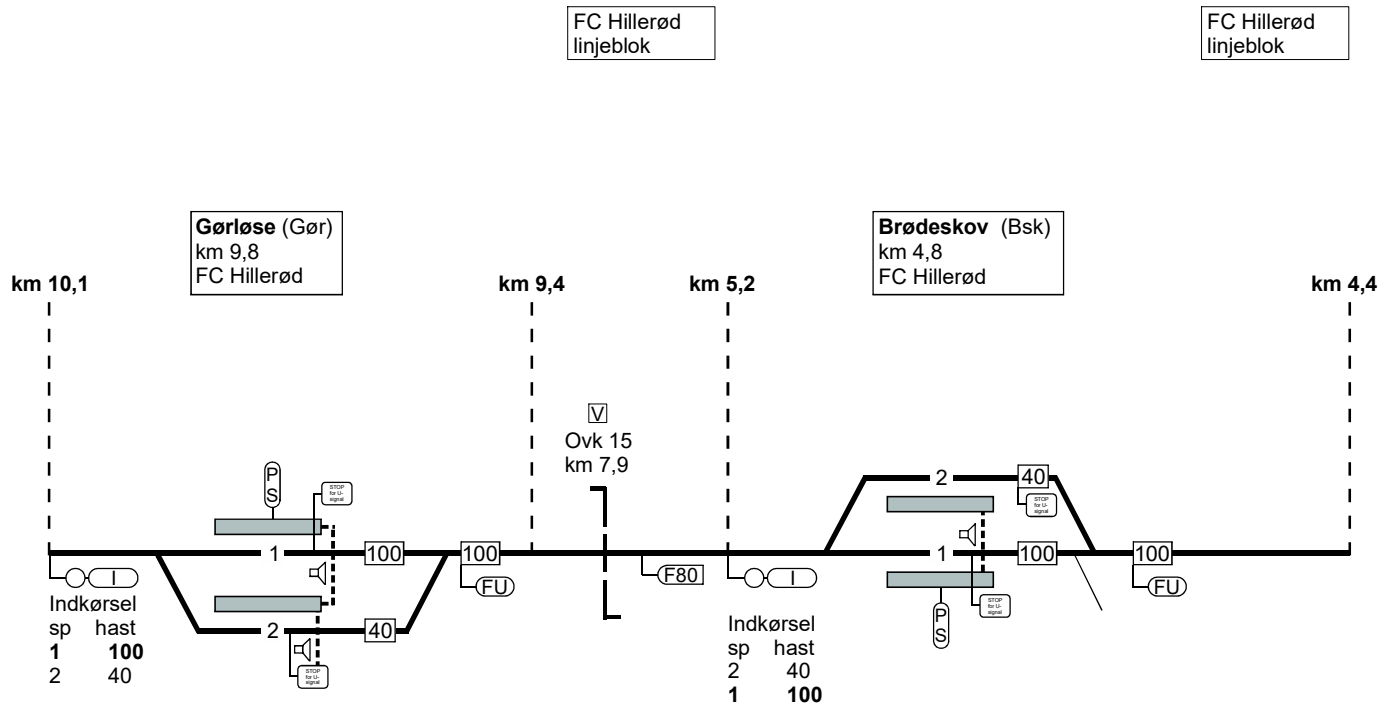
\*) Stop for PU-signal (SR mærke 17.13) kun opstillet for spor 1.

\*\*) B2 ovk 31 og 32

TIB-S LT

60. Hundested - (Hillerød)

60. Hundested - (Hillerød)



TIB-S LT

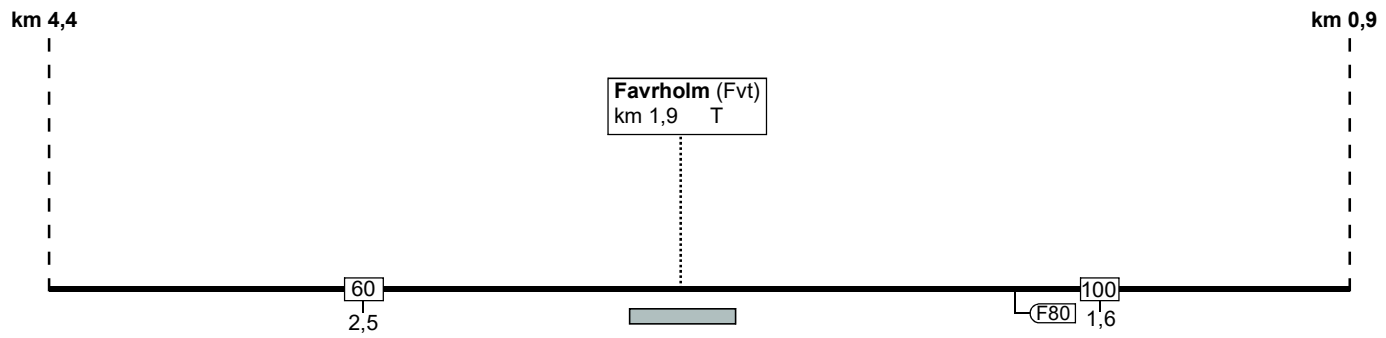
60. Hundested - (Hillerød)

60. Hundested - (Hillerød)

FC Hillerød  
linjeblok

FC Hillerød  
linjeblok

TB-S - LT



60. Hundested - Hillerød.



Togfølgestation	Perronlængde	Sporlængde	Kmp/Fc GSM-R nummer
Hillerød	Spor 4 - xxx meter Spor 5 - xxx meter Spor 11 - xxx meter Spor 12 - xxx meter	Spor 4 - xxx meter Spor 5 - xxx meter Spor 11 - 140 meter Spor 12 - 140 meter	<b>TCC Nord:</b> 82 34 80 26
Brødeskov	Spor 1 - 105 meter Spor 2 - 105 meter	Spor 1 - 341 meter Spor 2 - 341 meter	<b>FC Hillerød:</b> Hi (ekskl.) - Hun 81 99 14 22
Gørløse	Spor 1 - 90 meter Spor 2 - 90 meter	Spor 1 - 194 meter Spor 2 - 194 meter	<b>FC Hillerød:</b> Hi (ekskl.) - Hun 81 99 14 22
Skævinge	Spor 1 - 90 meter Spor 2 - 90 meter	Spor 1 - 530 meter Spor 2 - 530 meter	<b>FC Hillerød:</b> Hi (ekskl.) - Hun 81 99 14 22
Ølsted	Spor 1 - 105 meter Spor 2 - xxx meter	Spor 1 - 219 meter Spor 2 - 219 meter	<b>FC Hillerød:</b> Hi (ekskl.) - Hun 81 99 14 22
Kregme	Spor 1 - 116 meter Spor 2 - 116 meter	Spor 1 - 144 meter Spor 2 - 144 meter	<b>FC Hillerød:</b> Hi (ekskl.) - Hun 81 99 14 22

TIB-S LT

60. (Hillerød) - Hundested.

20.11.2024

Side 86

Togfølgestation	Perronlængde	Sporlængde	Kmp/fc GSM-R nummer
Frederiksværk	Spor 1 - 110 meter Spor 2 - 110 meter Spor 3 - xxx meter	Spor 1 - 510 meter Spor 2 - 150 meter Spor 3 - 510 meter	<b>FC Hillerød:</b> Hi (ekskl.) - Hun 81 99 14 22
Melby	Spor 1 - 90 meter Spor 2 - 90 meter	Spor 1 - 182 meter Spor 2 - 182 meter	<b>FC Hillerød:</b> Hi (ekskl.) - Hun 81 99 14 22
Dyssekilde	Spor 1 - 118 meter Spor 2 - 118 meter	Spor 1 - 154 meter Spor 2 - 154 meter	<b>FC Hillerød:</b> Hi (ekskl.) - Hun 81 99 14 22
Østerbjerg	Spor 1 - 90 meter Spor 2 - 90 meter	Spor 1 - 146 meter Spor 2 - 146 meter	<b>FC Hillerød:</b> Hi (ekskl.) - Hun 81 99 14 22
Hundested	Spor 1 - 100 meter Spor 2 - 100 meter	Spor 1 - 94 meter Spor 2 - 94 meter	<b>FC Hillerød:</b> Hi (ekskl.) - Hun 81 99 14 22

TIB-S LT

60. (Hillerød) - Hundested.

## 70. Jægersborg - Nærum.

### Strækningshastighed

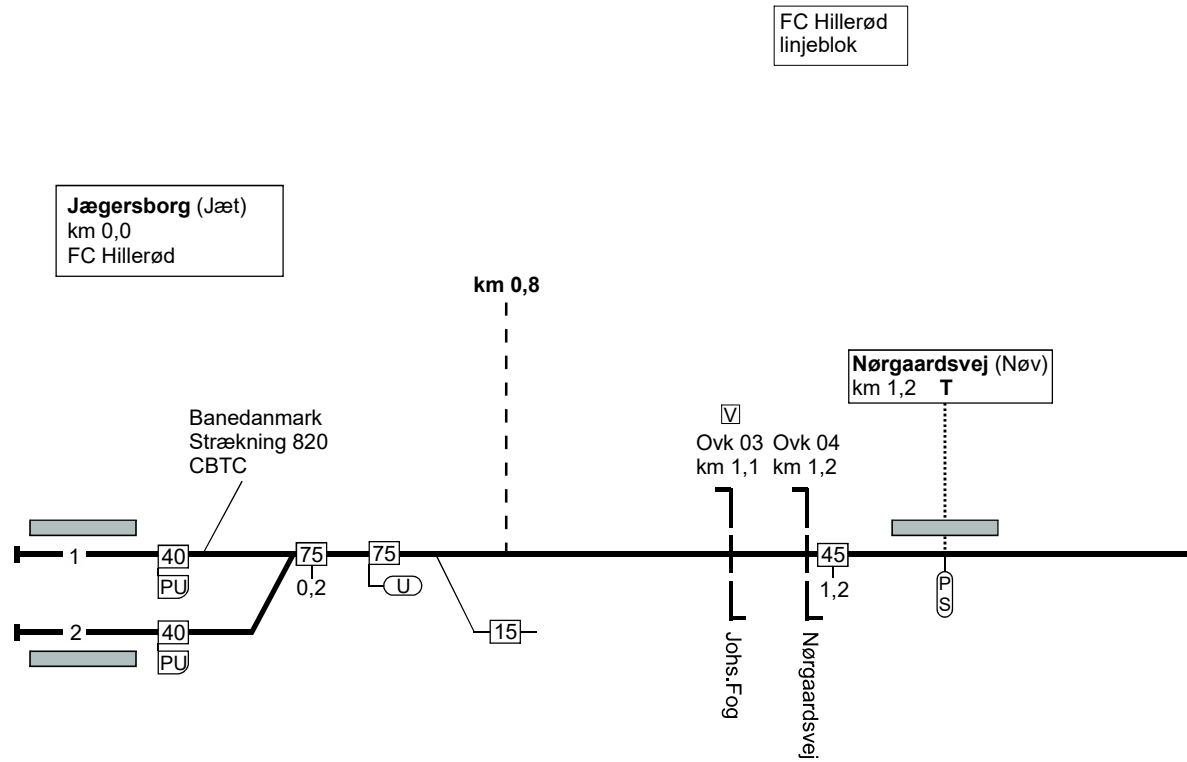
Delstrækning	Strækningshastighed (km/t)
Jægersborg - Nærum	75

TIBS LT

70. Jægersborg - Nærum.



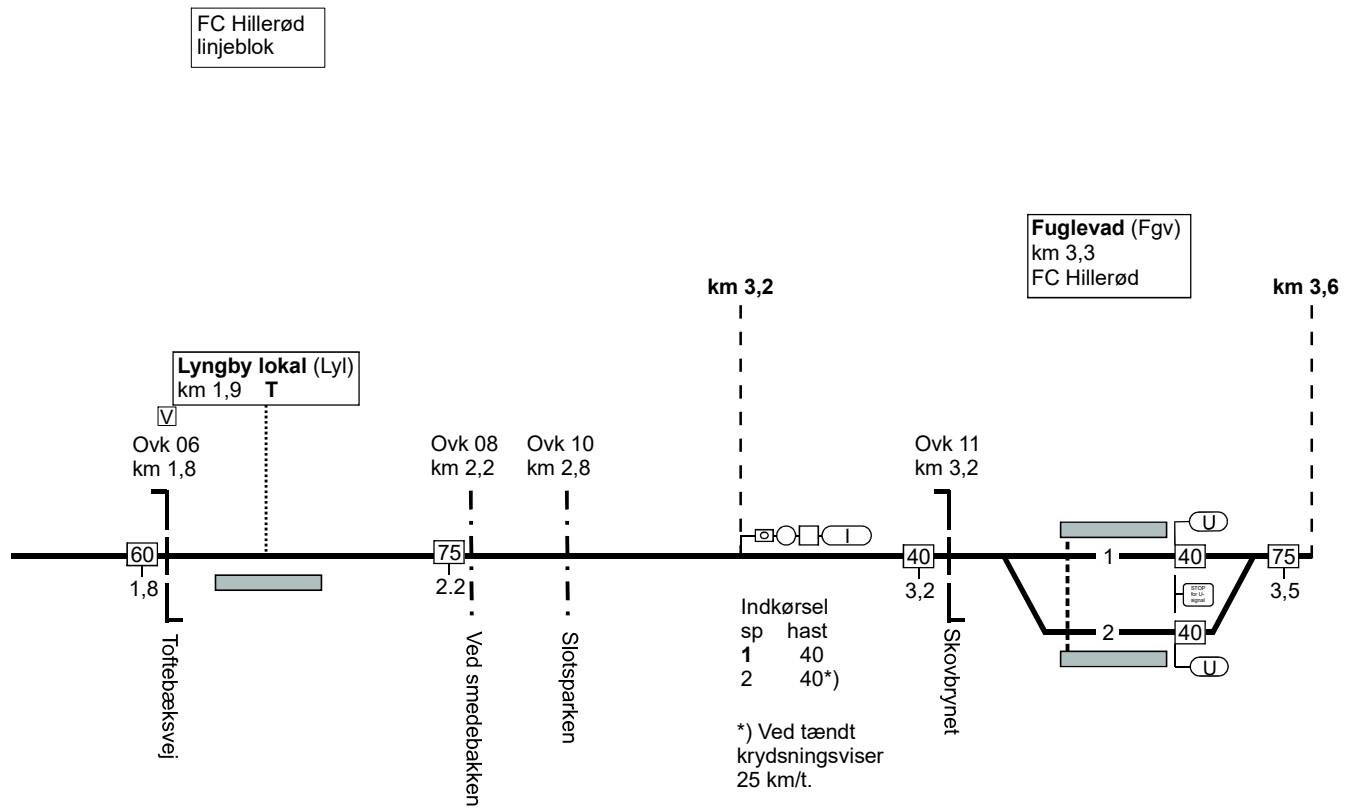
### 70. Jægersborg - Nærum.



TIBS LT

70. Jægersborg - Nærum.

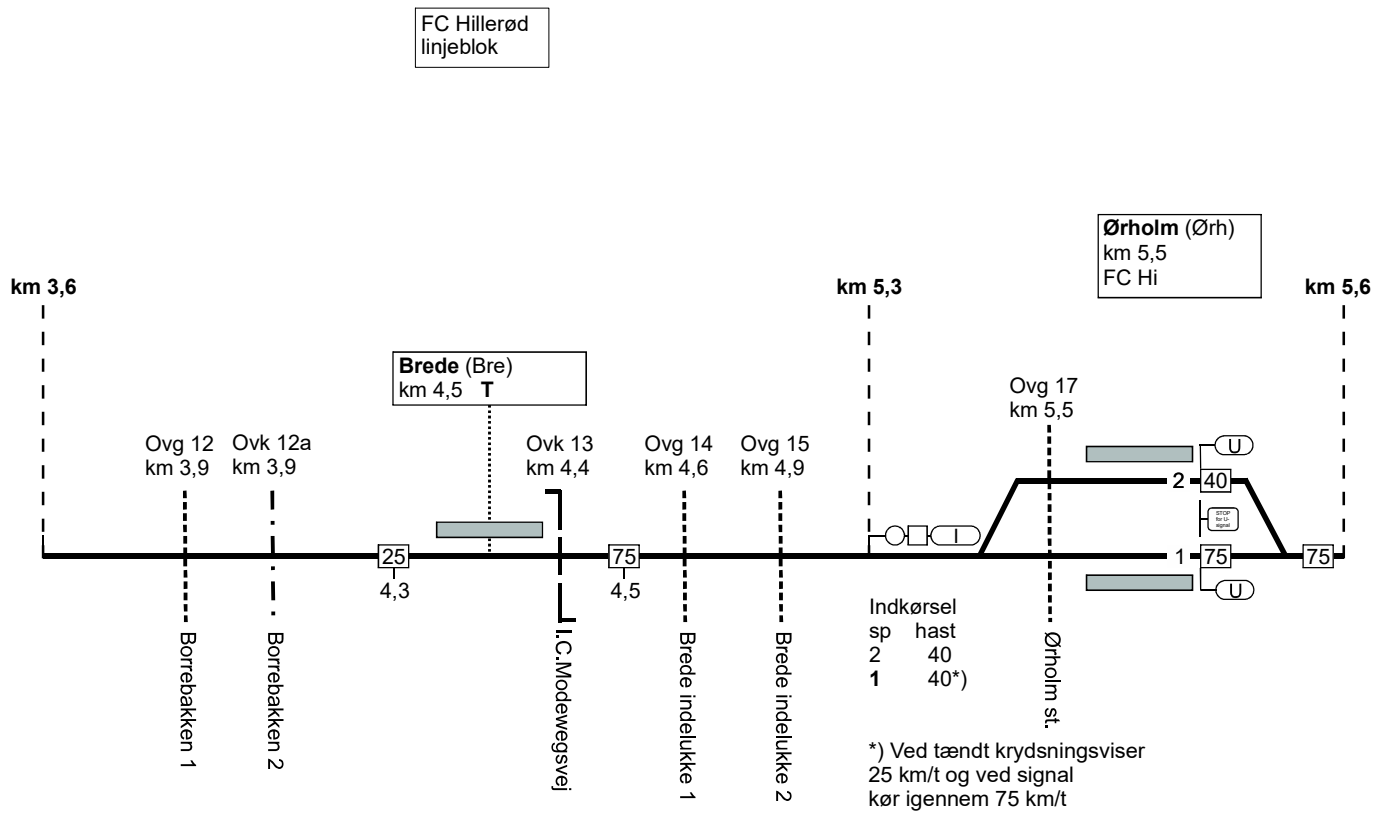
70. Jægersborg - Nærum.



TIB-S LT

70. Jægersborg - Nærum.

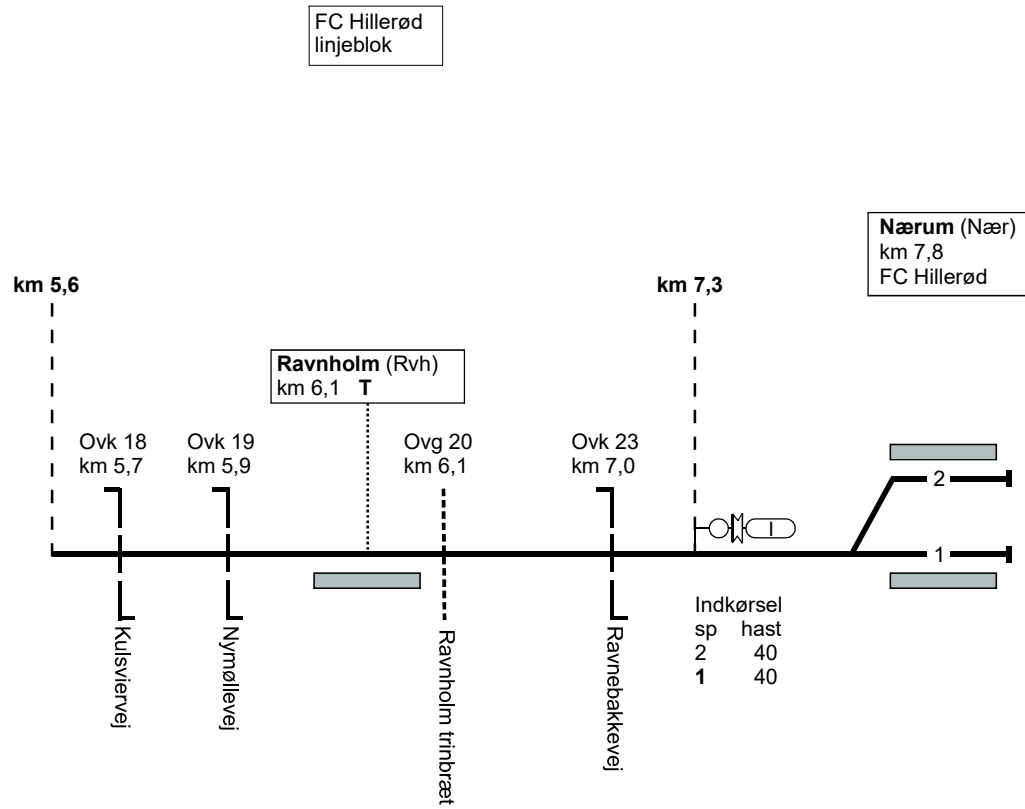
### 70. Jægersborg - Nærum.



TIB-S LT

70. Jægersborg - Nærum.

70. Jægersborg - Nærum.



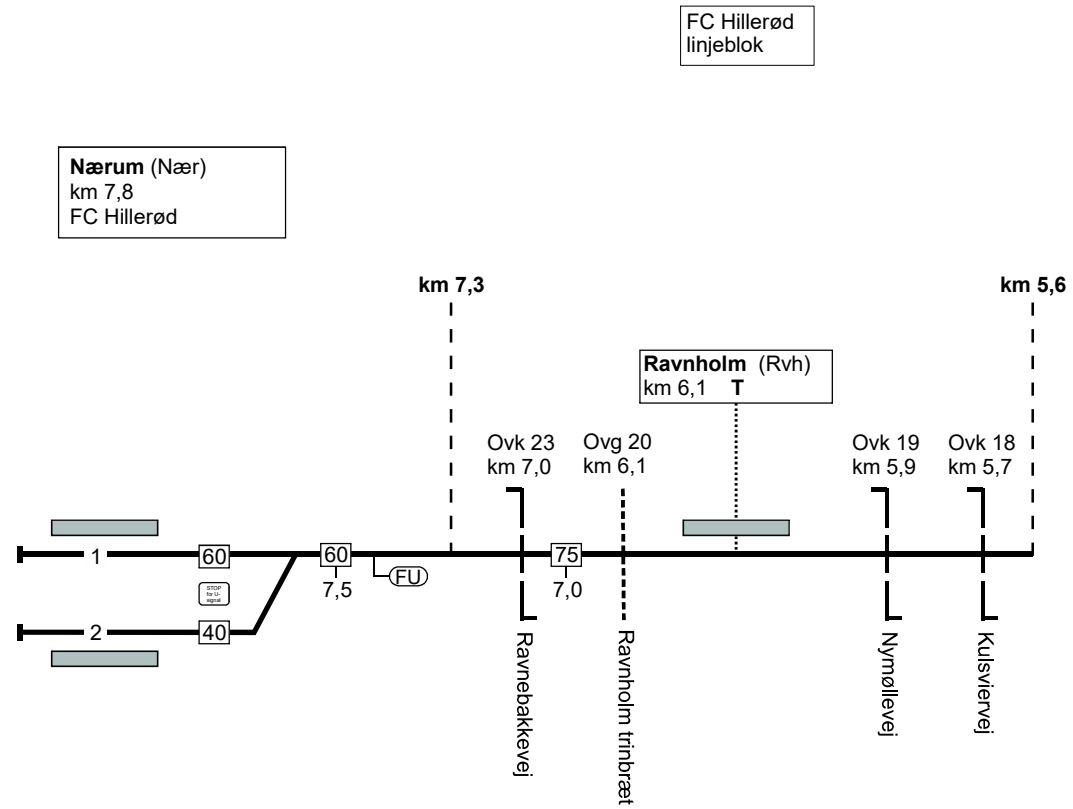
20.11.2024

TIB-S LT

70. Jægersborg - Nærum.

Side 92

### 70. Nærum - Jægersborg.



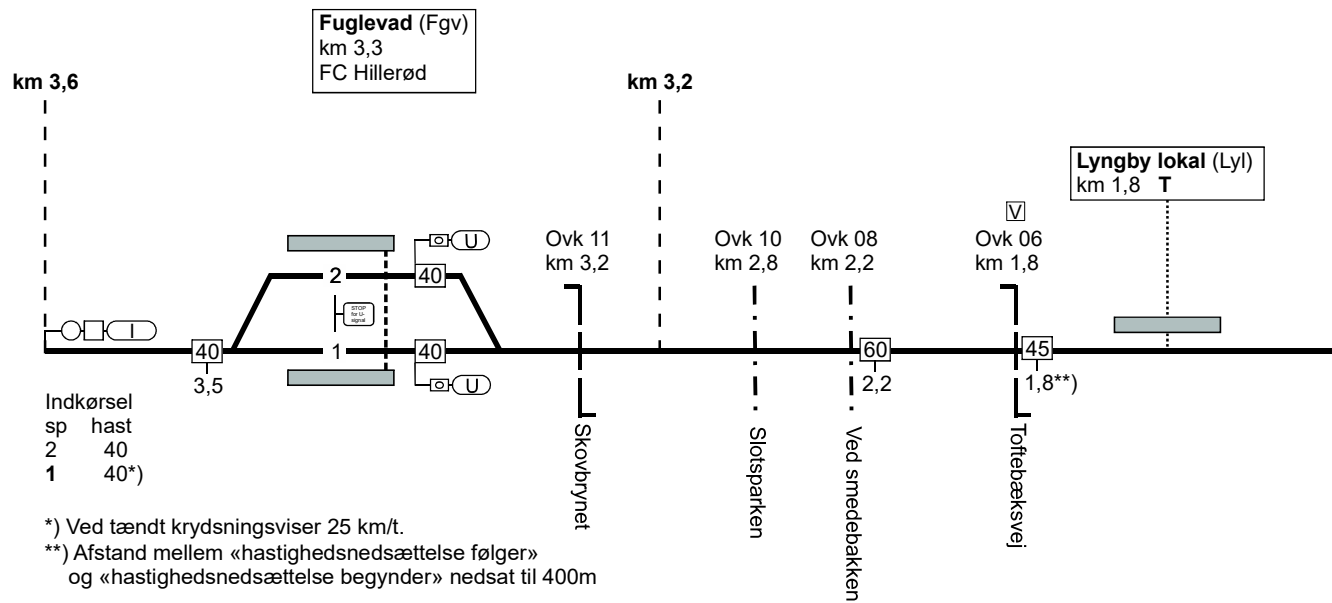
TIB-S LT

70. Nærum - Jægersborg.



70. Nærum - Jægersborg.

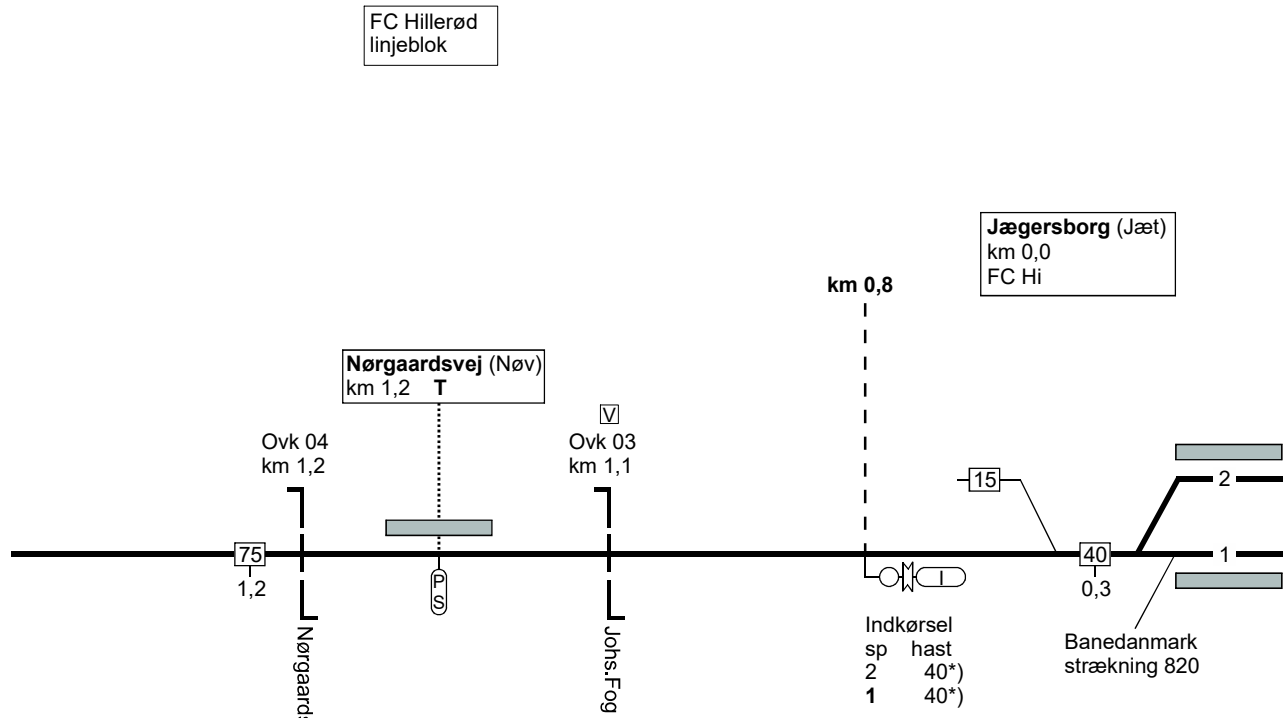
FC Hillerød linjeblok



TIB-S LT

70. Nærum - Jægersborg.

70. Nærum - Jægersborg.



\*) Tilladt indkørsel hastighed gælder først fra km 0,3 jf. SIN LT Region H instruks 70.2.

TIB-S LT

70. Nærum - Jægersborg.



Togfølgestation	Perronlængde	Sporlængde	Kmp/Fc GSM-R nummer
Jægersborg	Spor 1 - 65 meter Spor 2 - 55 meter	Spor 1 - 65 meter Spor 2 - 55 meter	<b>FC Hillerød:</b> Jæt - Nær 81 99 14 21
Fuglevad	Spor 1 - 51 meter Spor 2 - 51 meter	Spor 1 - 60 meter Spor 2 - 89 meter	<b>FC Hillerød:</b> Jæt - Nær 81 99 14 21
Ørholm	Spor 1 - 60 meter Spor 2 - xxx meter	Spor 1 - 57 meter Spor 2 - 73 meter	<b>FC Hillerød:</b> Jæt - Nær 81 99 14 21
Nærum	Spor 1 - 115 meter Spor 2 - 114 meter	Spor 1 - 115 meter Spor 2 - 114 meter	<b>FC Hillerød:</b> Jæt - Nær 81 99 14 21

TIB-S LT

70. Jægersborg - Nærum.

20.11.2024

Side 97

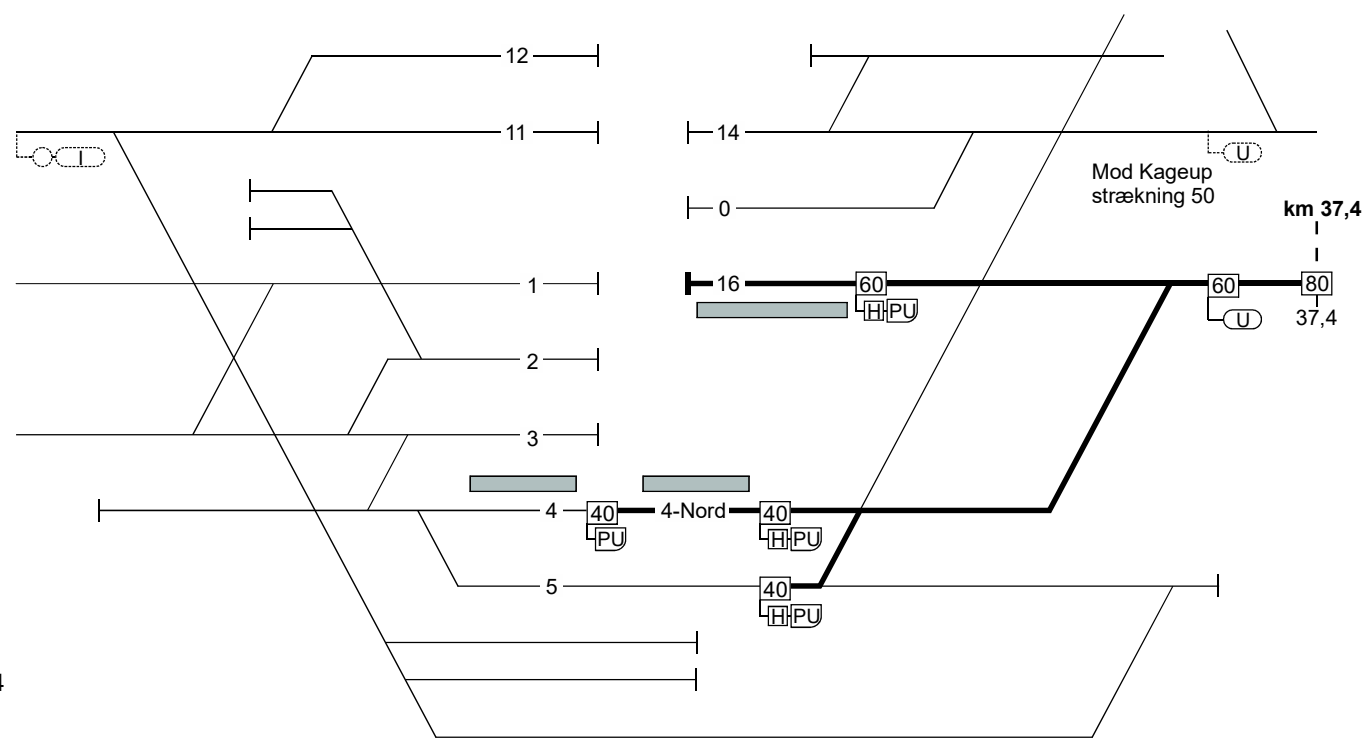
## 90. (Hillerød) - (Snekkersten)

### Strækningshastighed

Delstrækning	Strækningshastighed (km/t)
(Hillerød) - (Snekkersten)	100

90. (Hillerød) - (Snekkersten)

Hillerød (Hi)  
km 36,5  
TCC Nord



TBS LT

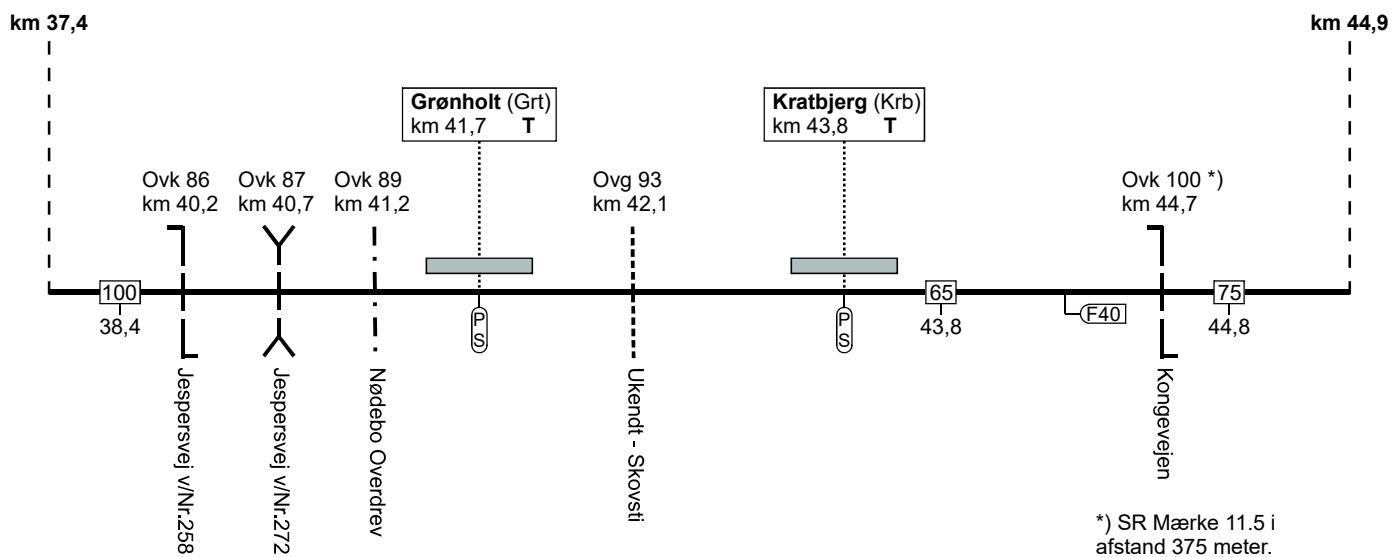
90. (Hillerød) - (Snekkersten)

20.11.2024

Side 99

### 90. (Hillerød) - (Snekkersten)

FC Hillerød  
linjeblok



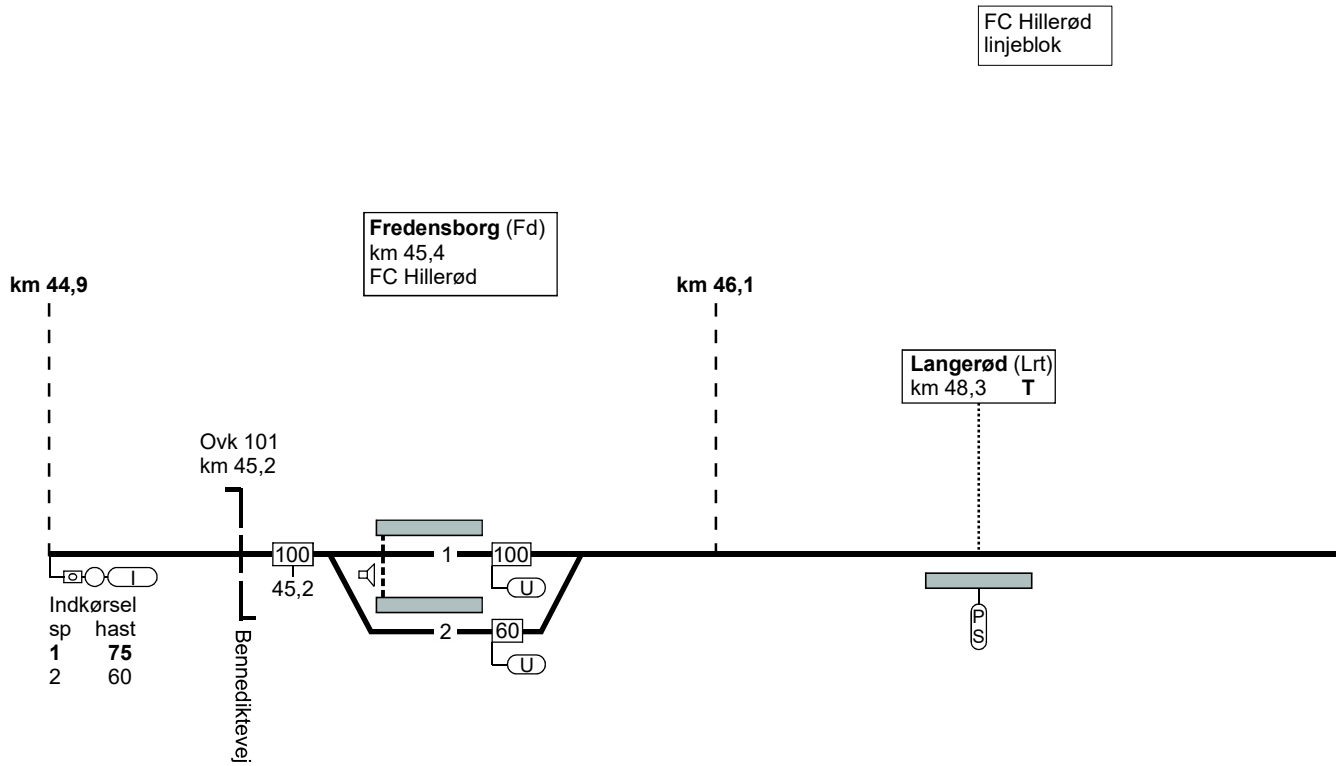
20.11.2024

TIB-S LT

90. (Hillerød) - (Snekkersten)

Side 100

90. (Hillerød) - (Snekkersten)

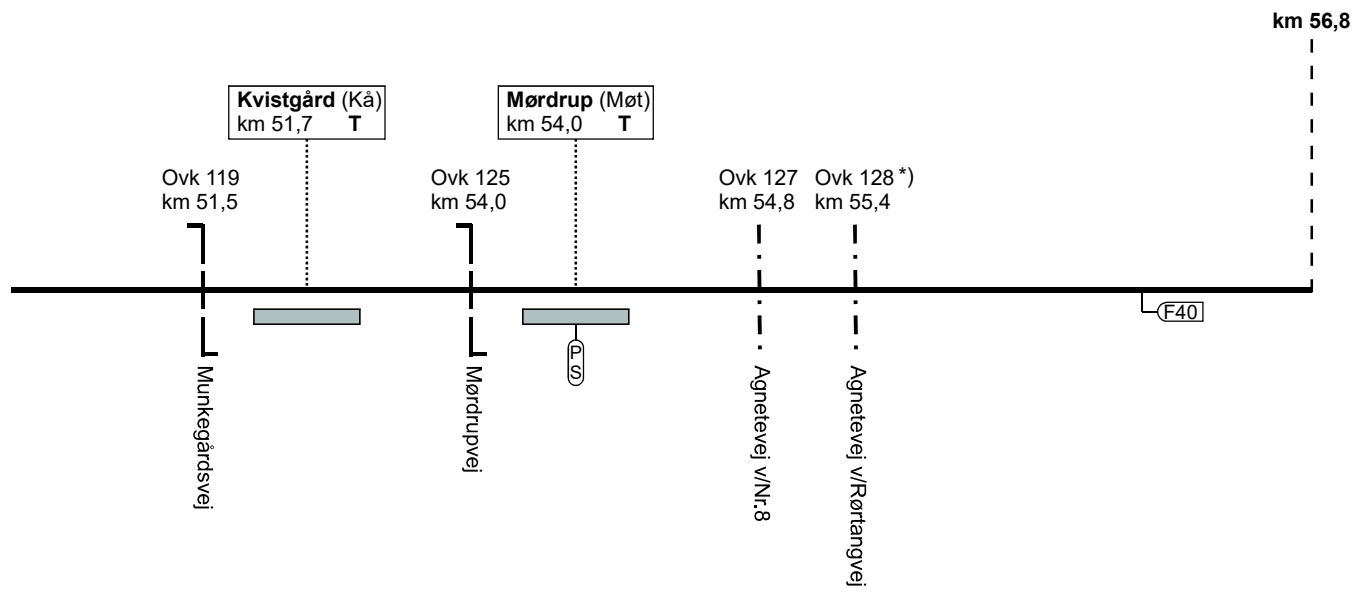


TIB-S LT

90. (Hillerød) - (Snekkersten)

90. (Hillerød) - (Snekkersten)

FC Hillerød  
linjeblok



TIBS LT

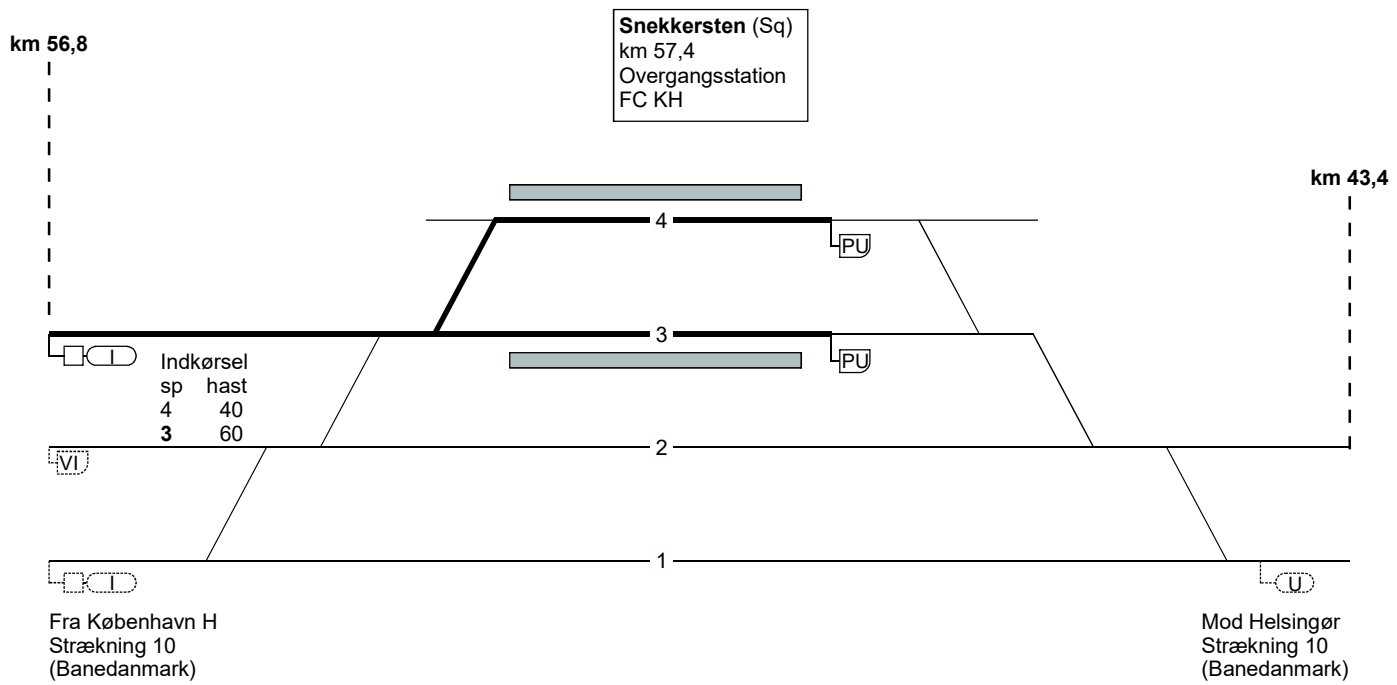
90. (Hillerød) - (Snekkersten)

20.11.2024

Side 102

\*) SIN LT Region H Instruks 90.4

90. (Hillerød) - (Snekkersten)

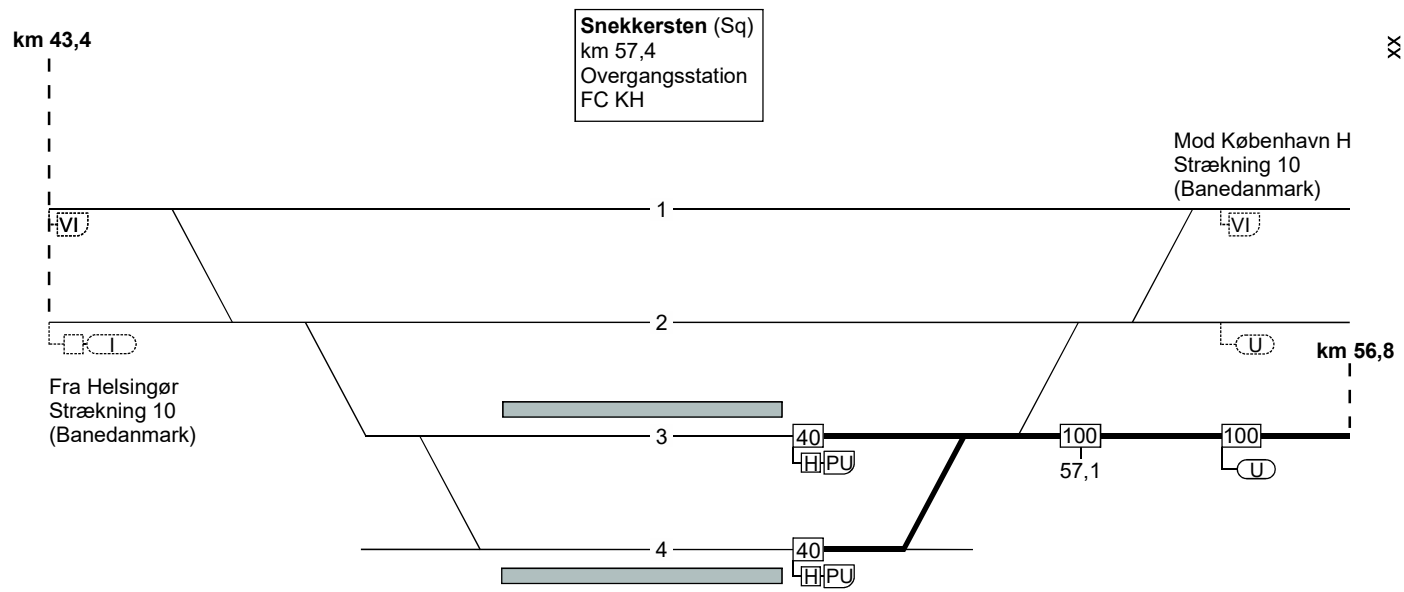


TIB-S LT

90. (Hillerød) - (Snekkersten)

90. (Snekkersten) - (Hillerød)

TIB-S LT



90. (Snekkersten) - (Hillerød)

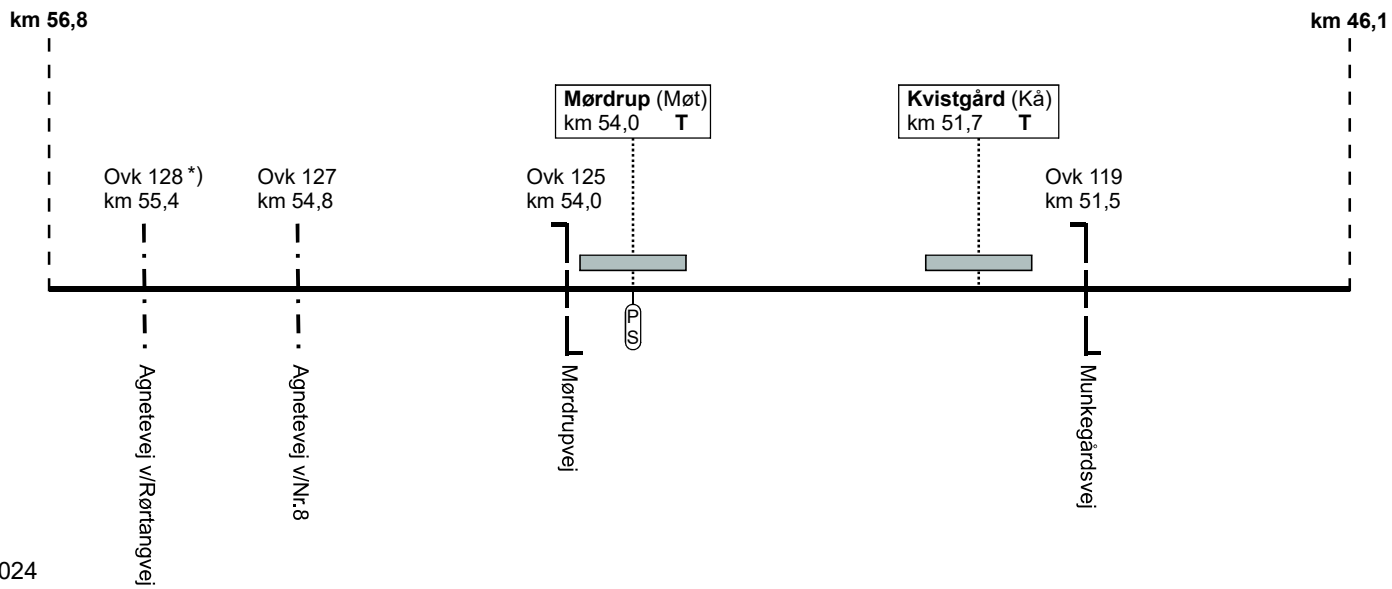


90. (Snekkersten) - (Hillerød)

FC Hillerød  
linjeblok

TIB-S LT

90. (Snekkersten) - (Hillerød)



20.11.2024

Side 105

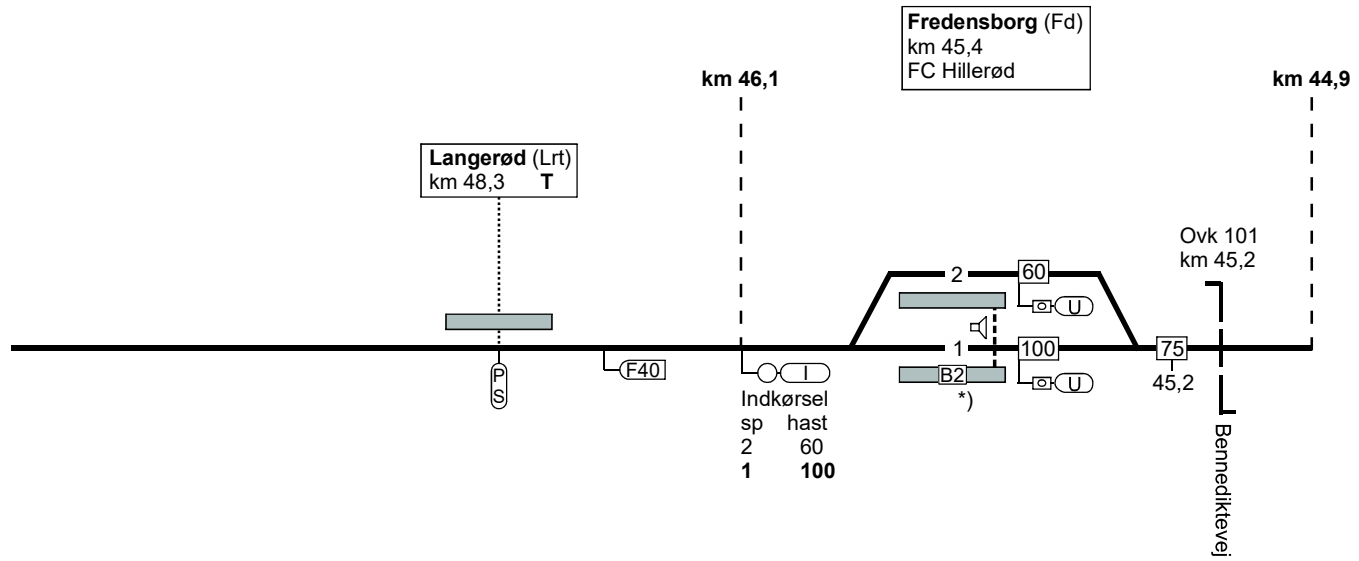
\*) SIN LT Region H Instruks 90.4

90. (Snekkersten) - (Hillerød)

FC Hillerød  
linjeblok

TB-S LT

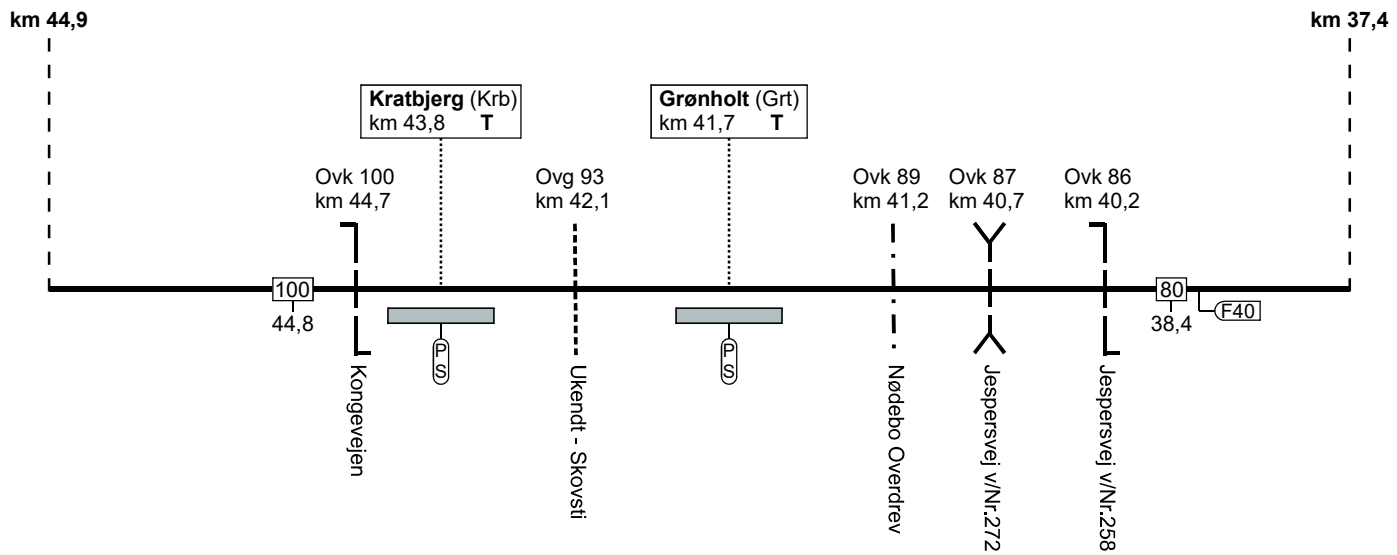
90. (Snekkersten) - (Hillerød)



\*)B2 ovk 101 og 100

90. (Snekkersten) - (Hillerød)

FC Hillerød  
linjeblok

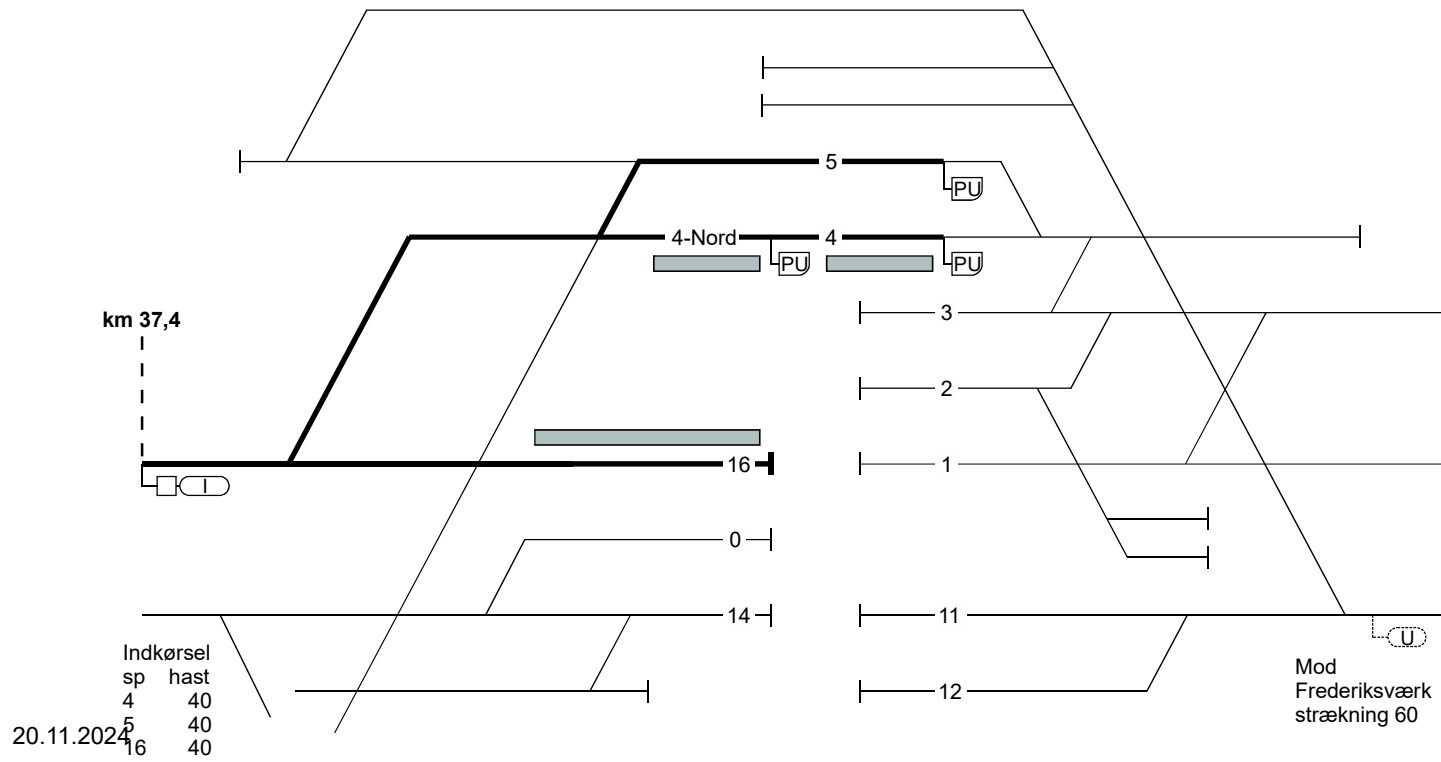


TB-S LT

90. (Snekkersten) - (Hillerød)

90. (Snekkersten) - (Hillerød)

Hillerød (Hi)  
km 36,5  
TCC Nord



TIB-S LT

90. (Snekkersten) - (Hillerød)

Togfølgestation	Perronlængde	Sporlængde	Kmp/Fc GSM-R nummer
Hillerød	Spor 4 - xxx meter Spor 5 - xxx meter Spor 16 - xxx meter	Spor 4 - xxx meter Spor 5 - xxx meter Spor 16 - xxx meter	<b>TCC Nord:</b> 82 34 80 26
Fredensborg	Spor 1 - 102 meter Spor 2 - 102 meter	Spor 1 - 448 meter Spor 2 - 425 meter	<b>FC Hillerød:</b> Hi (ekskl.) - Sq (ekskl.) 81 99 14 13
Snekkersten - Banedanmark	Spor 1 - xxx meter Spor 2 - xxx meter	Spor 1 - xxx meter Spor 2 - xxx meter	<b>FC Kystbanen:</b> 33 14 30 90

TIBS LT

90. (Hillerød) - (Snekkersten)

20.11.2024

Side 109

## 100. (Køge) - Faxe Ladeplads.

### Strækningshastighed

Delstrækning	Strækningshastighed (km/t)
(Køge) - Faxe Ladeplads	100


TIB-S LT

100. (Køge) - Faxe Ladeplads.

**100. (Køge) - Faxe Ladeplads.**

TIB-S LT

100. (Køge) - Faxe Ladeplads.

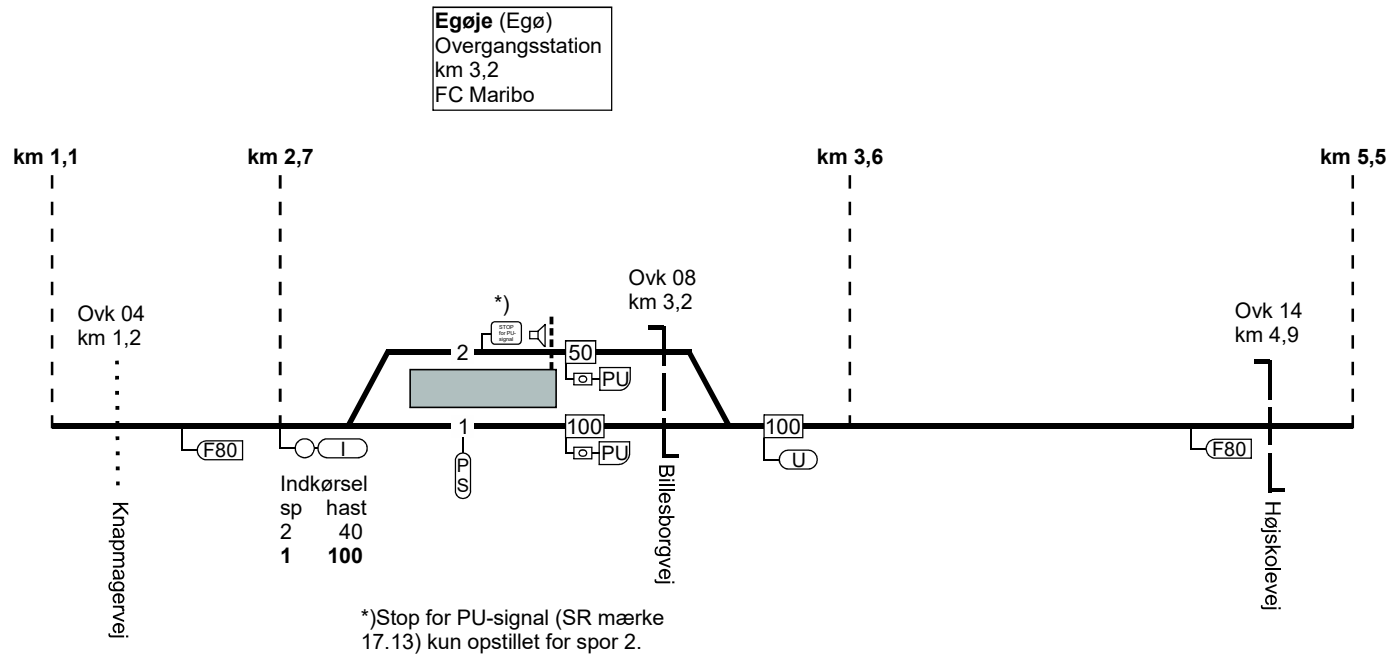


100. (Køge) - Faxe Ladeplads.

FC Maribo  
linieblok

TIB-S LT

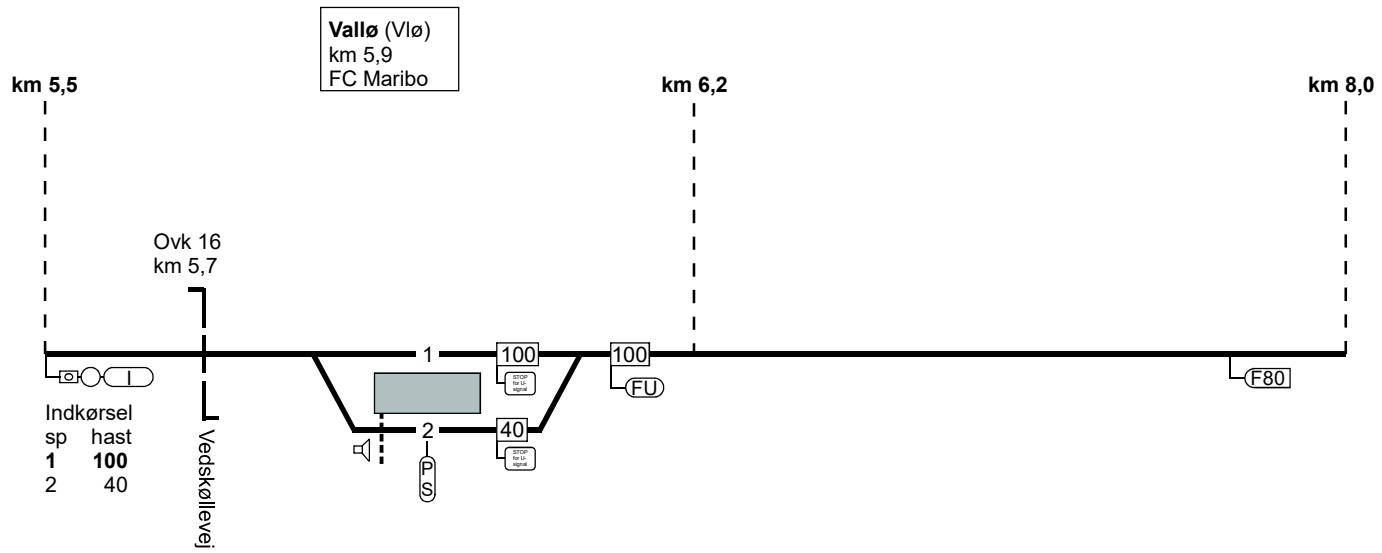
100. (Køge) - Faxe Ladeplads.





# 100. (Køge) - Faxe Ladeplads.

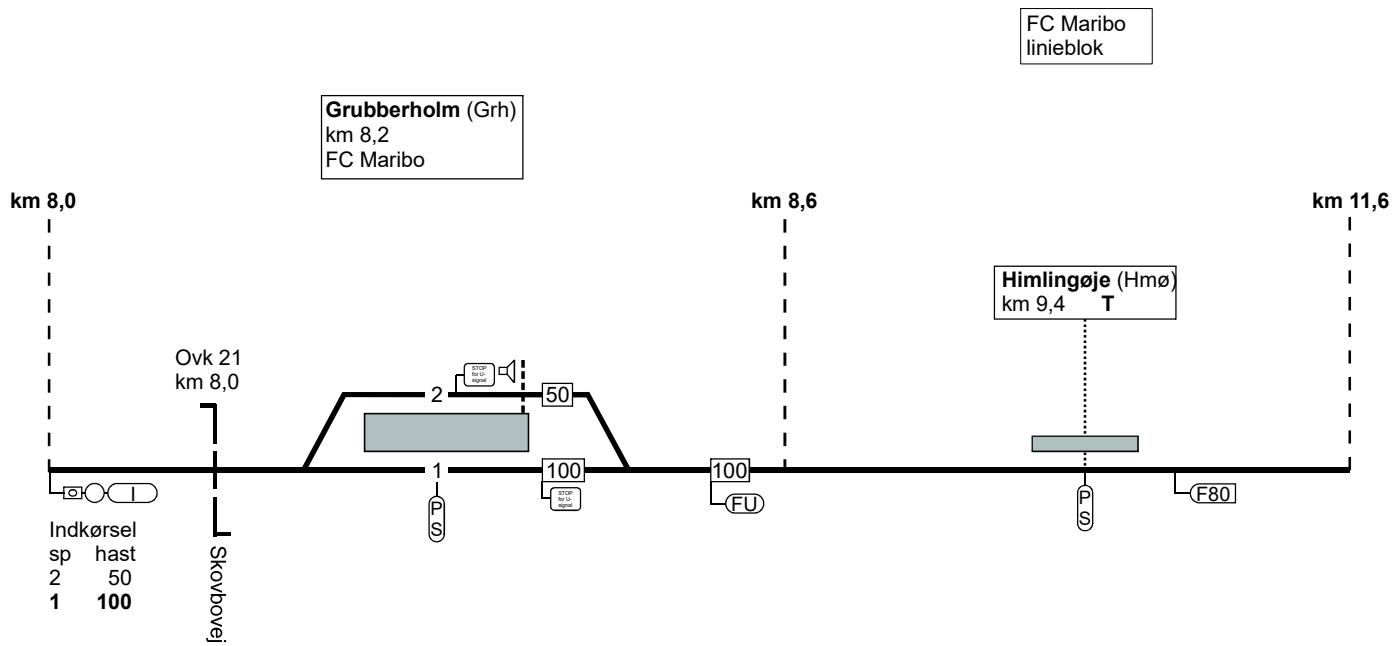
FC Maribo  
linieblok



TIB-S LT

100. (Køge) - Faxe Ladeplads.

100. (Køge) - Faxe Ladeplads.



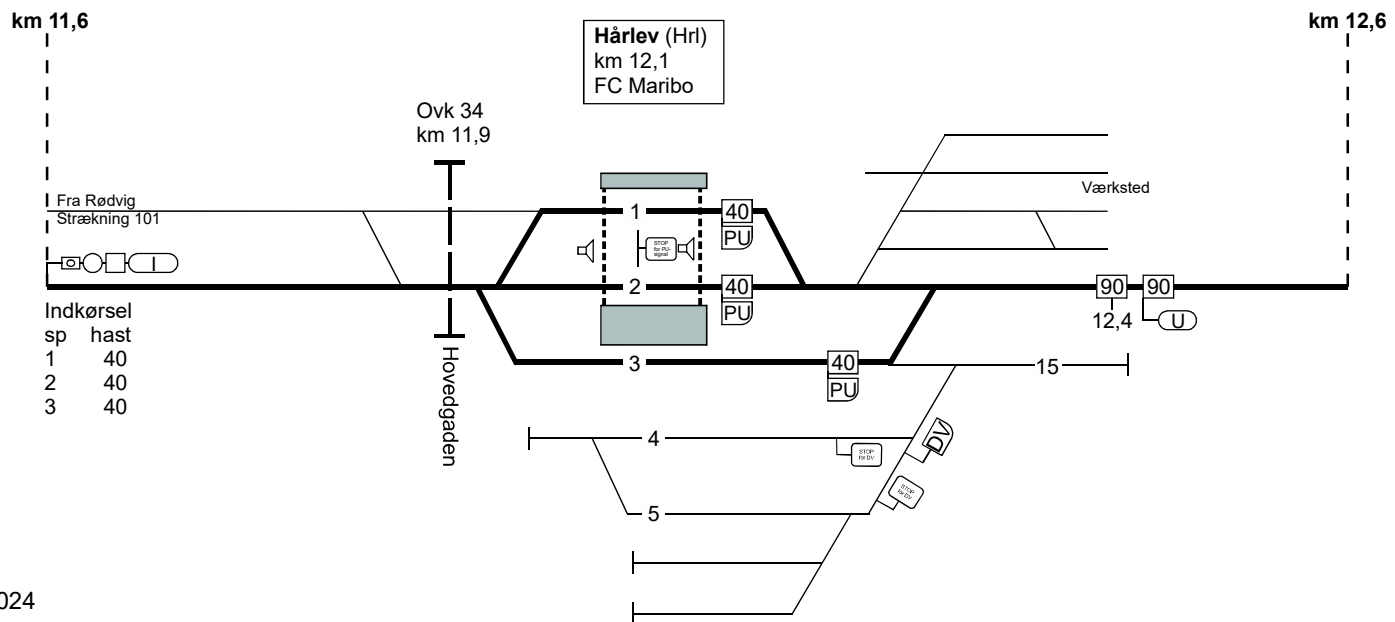
TIB-S LT

100. (Køge) - Faxe Ladeplads.

100. (Køge) - Faxe Ladeplads.

TIB-S LT

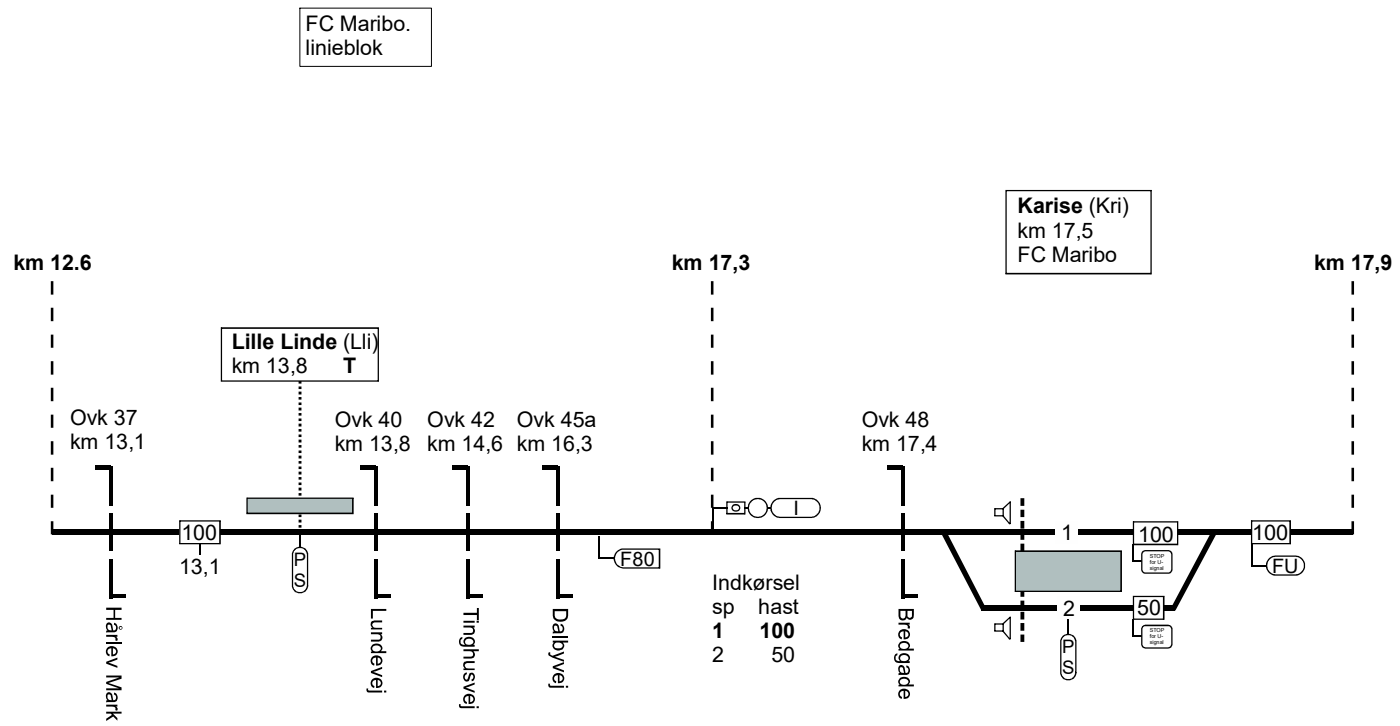
100. (Køge) - Faxe Ladeplads.



20.11.2024

Side 115

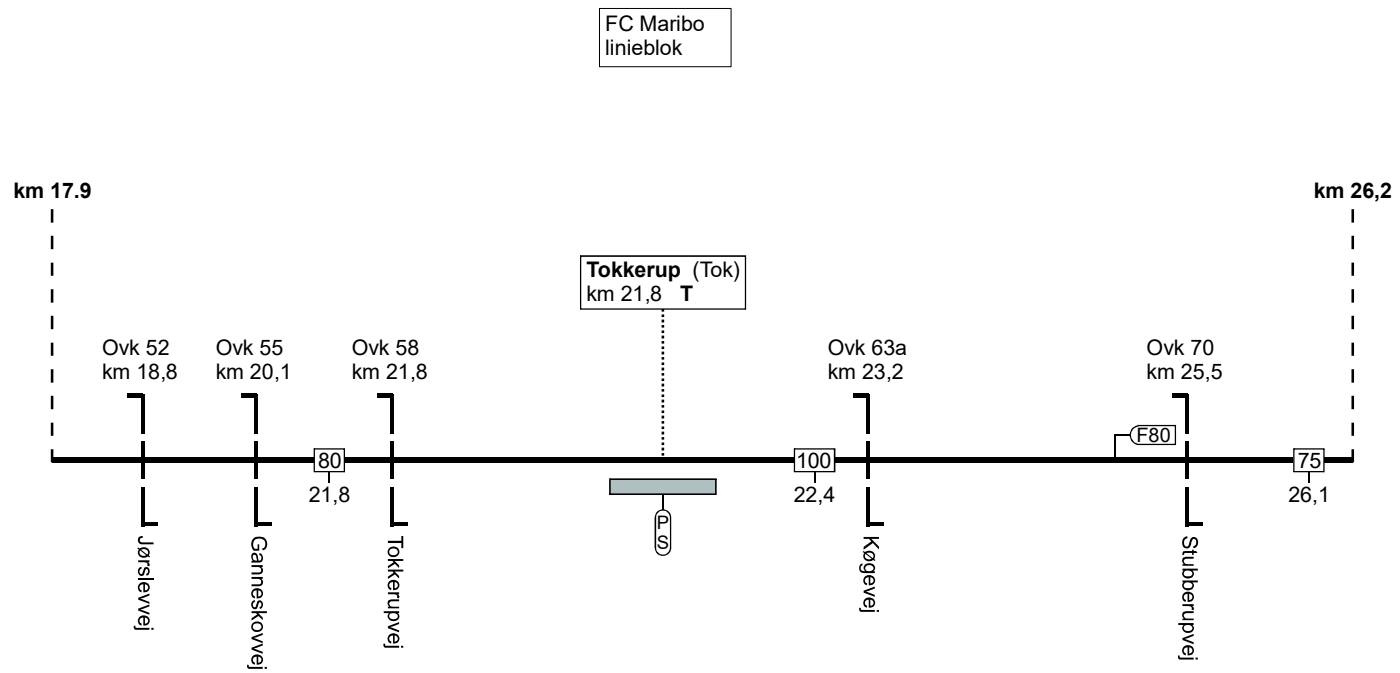
100. (Køge) - Faxe Ladsplads.



TIB-S LT

100. (Køge) - Faxe Ladeplads.

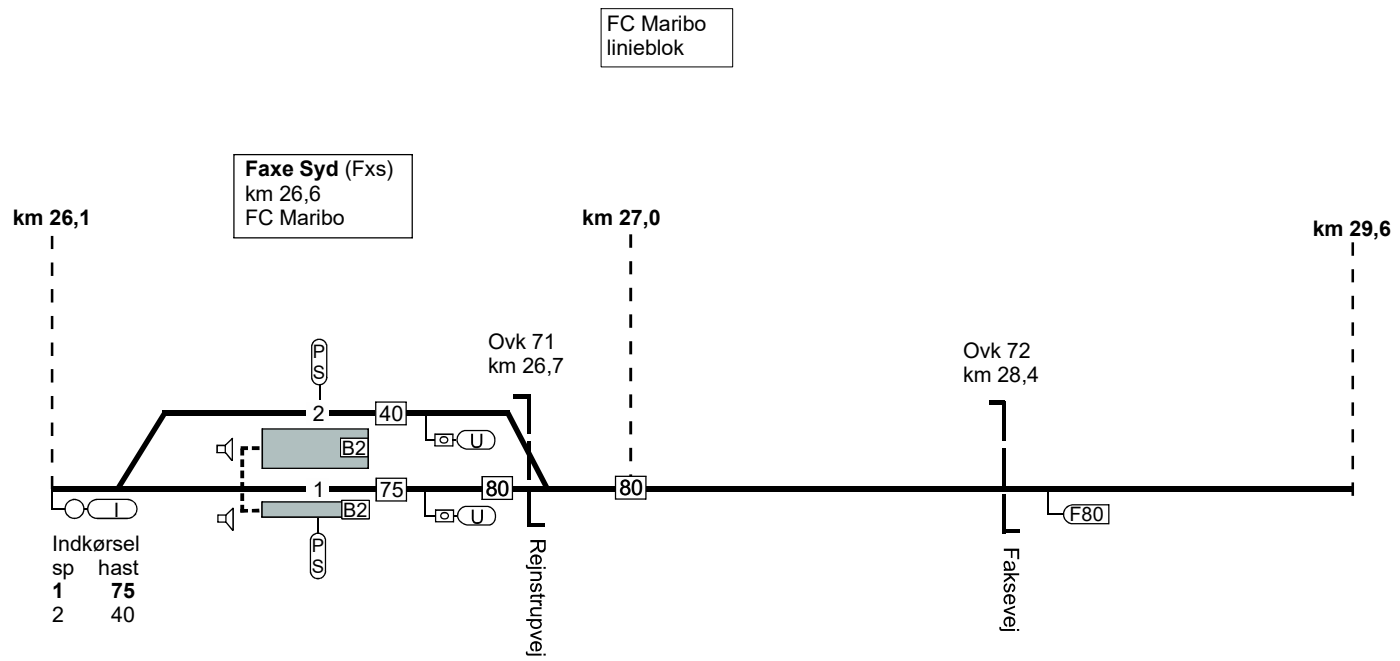
100. (Køge) - Faxe Ladsplads.



TIB-S LT

100. (Køge) - Faxe Ladsplads.

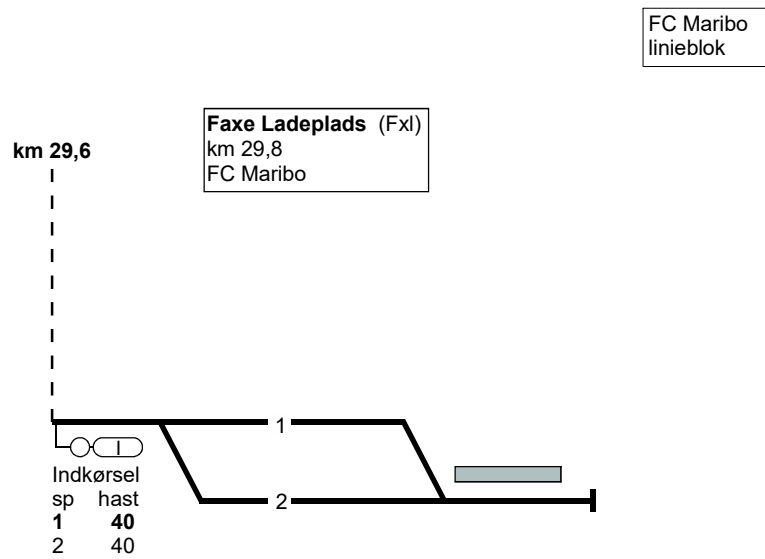
100. (Køge) - Faxe Ladeplads.



TIB-S LT

100. (Køge) - Faxe Ladeplads.

100. (Køge) - Faxe Ladeplads.



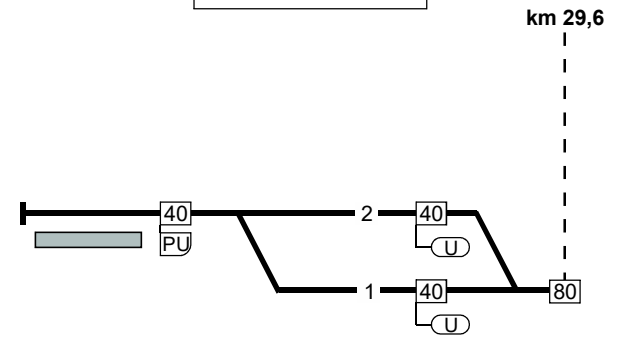
TIB-S LT

100. (Køge) - Faxe Ladeplads.

100. Faxe Ladeplads - (Køge).

FC Maribo  
linieblok

Faxe Ladeplads (Fxl)  
km 29,8  
FC Maribo

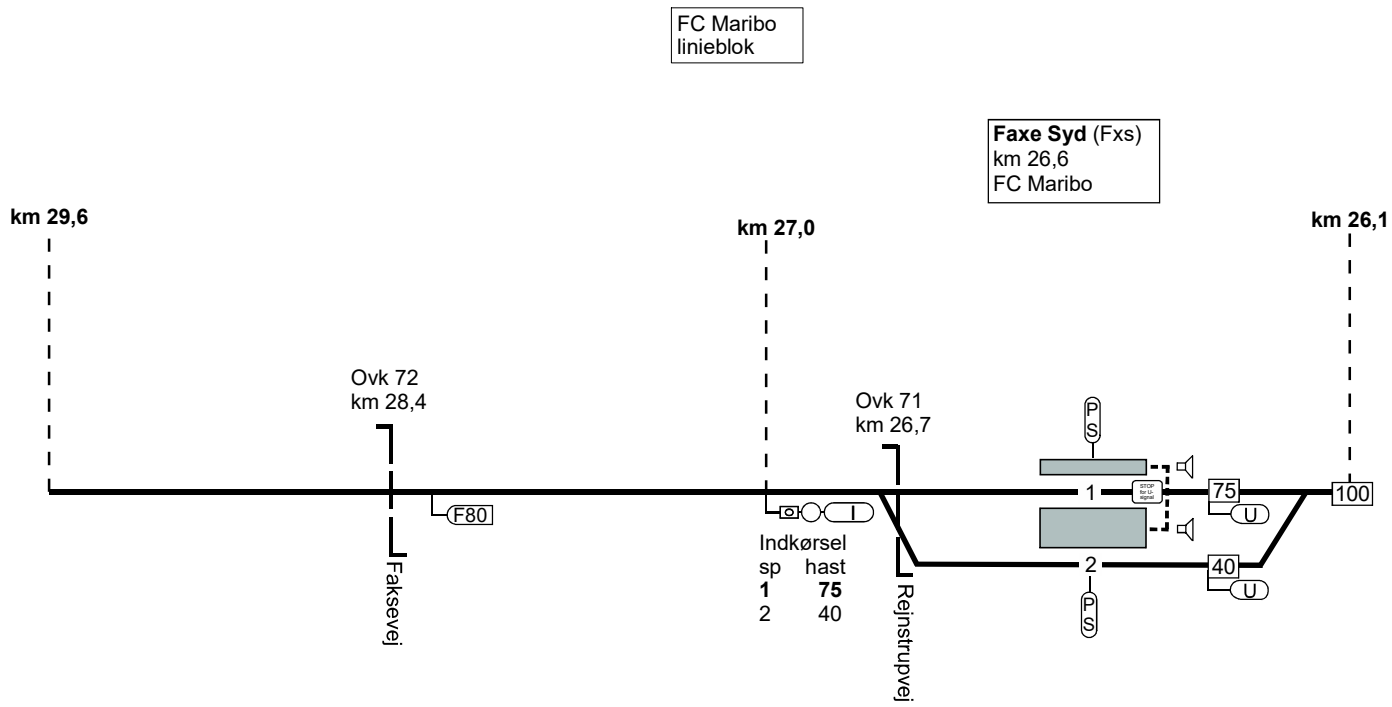


TIB-S LT

100. Faxe Ladeplads - (Køge).



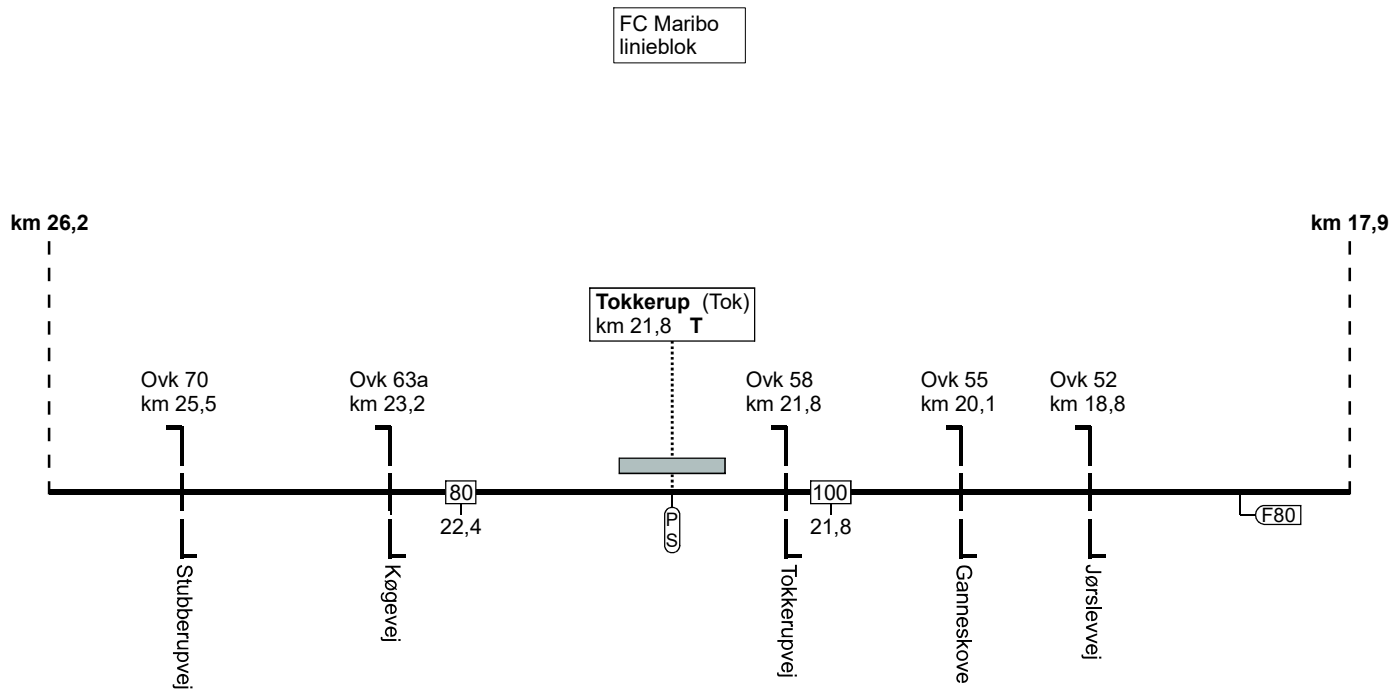
100. Faxe Ladeplads - (Køge).



TIB-S LT

100. Faxe Ladeplads - (Køge).

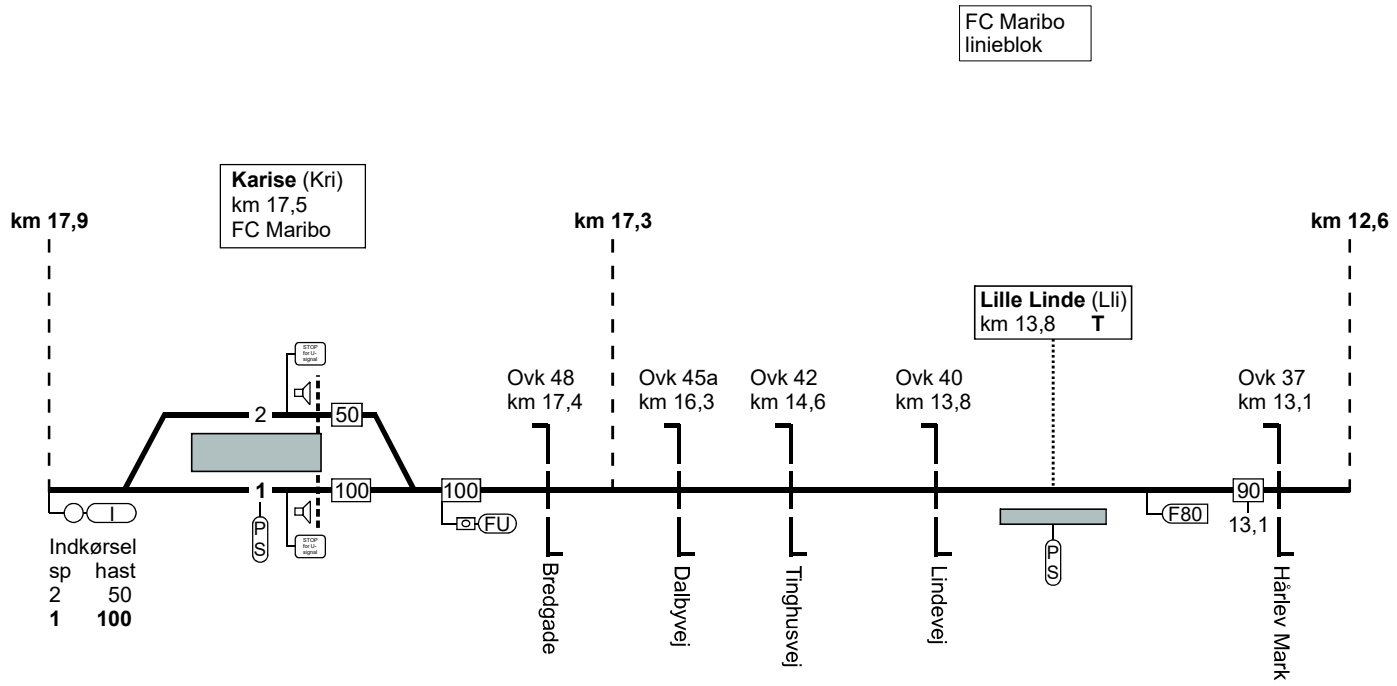
### 100. Faxe Ladeplads - (Køge).



TIB-S LT

100. Faxe Ladeplads - (Køge).

100. Faxe Ladeplads - (Køge).



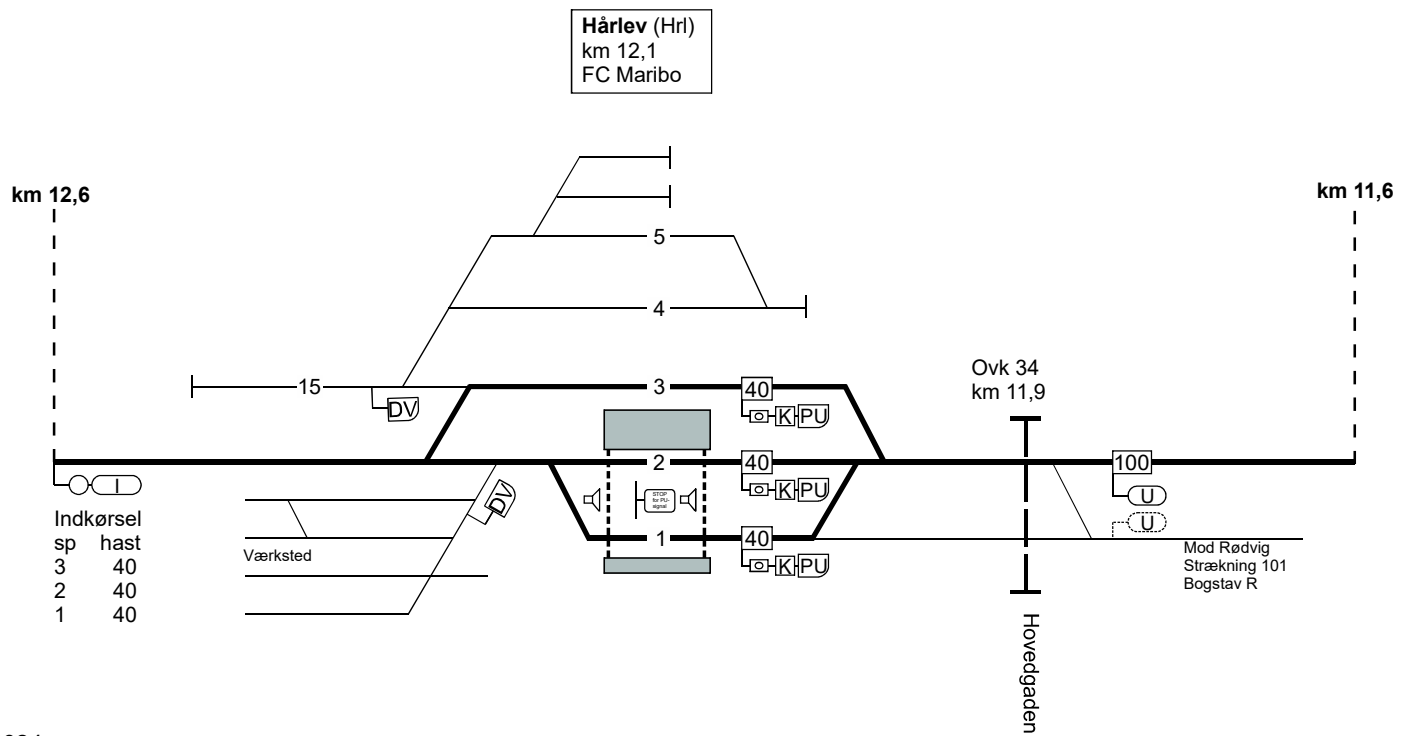
TIB-S LT

100. Faxe Ladeplads - (Køge).

100. Faxe Ladeplads - (Køge).

TIB-S LT

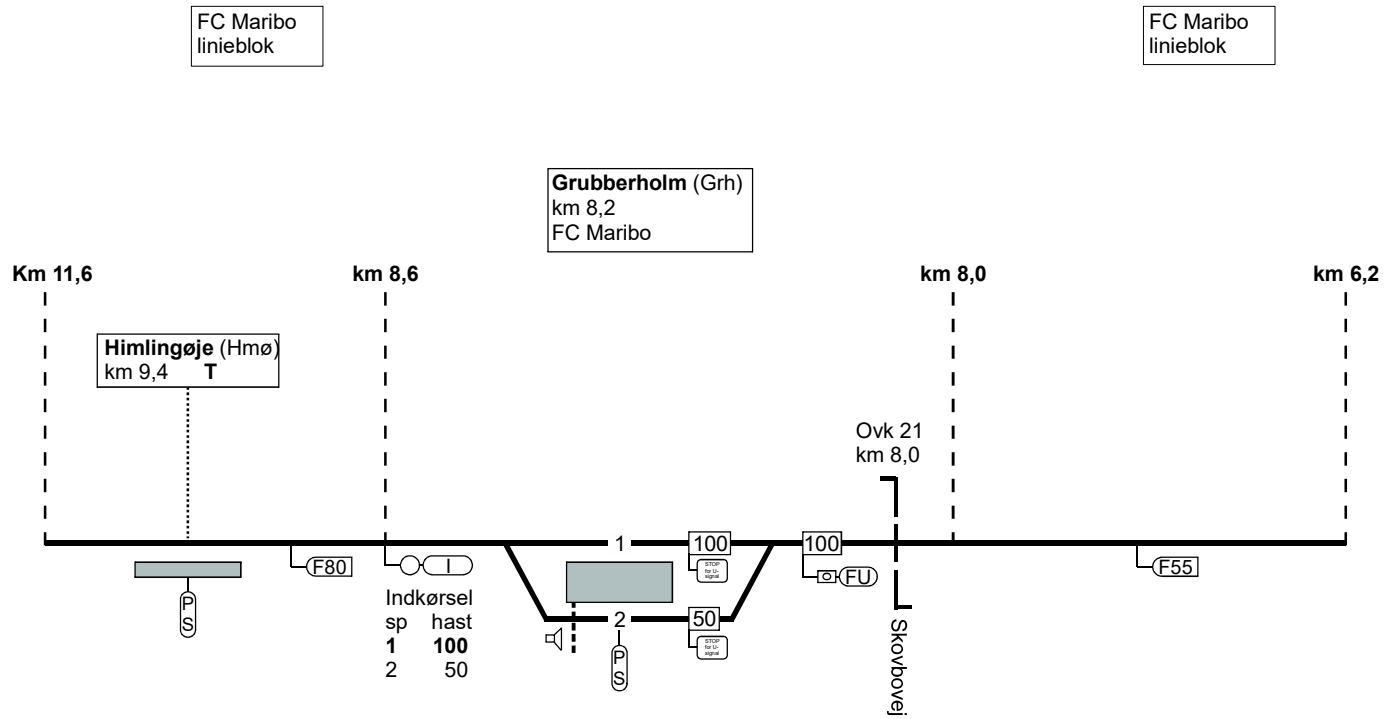
100. Faxe Ladeplads - (Køge).



20.11.2024

Side 124

100. Faxe Ladeplads - (Køge).

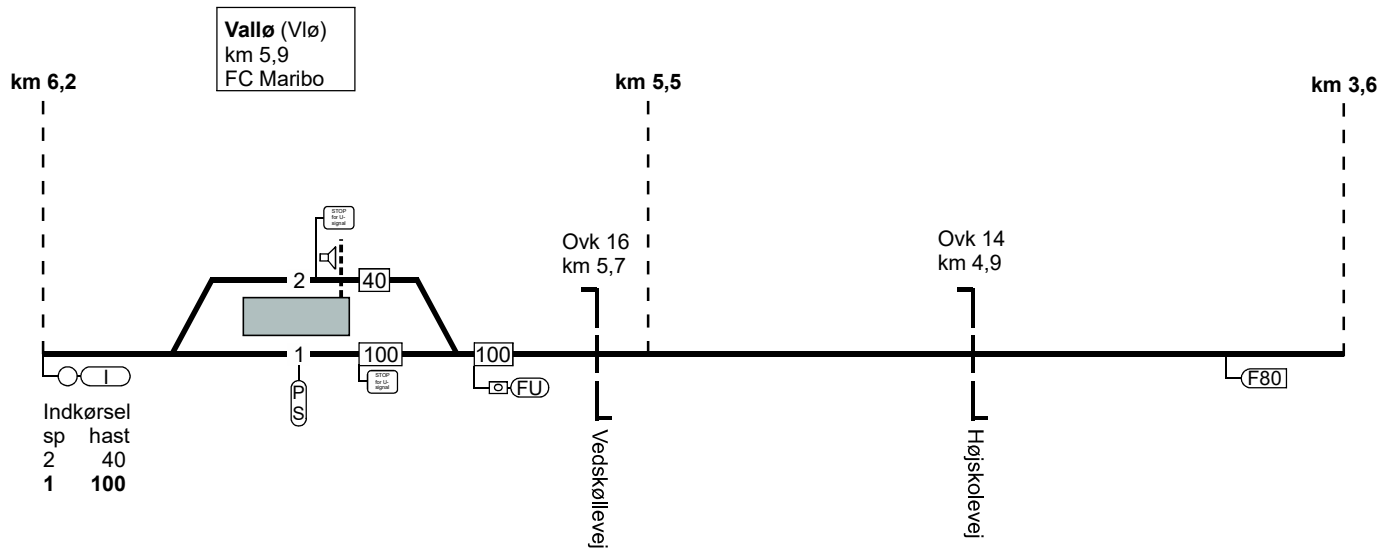


TIB-S LT

100. Faxe Ladeplads - (Køge).

# 100. Faxe Ladeplads - (Køge).

FC Maribo  
linieblok

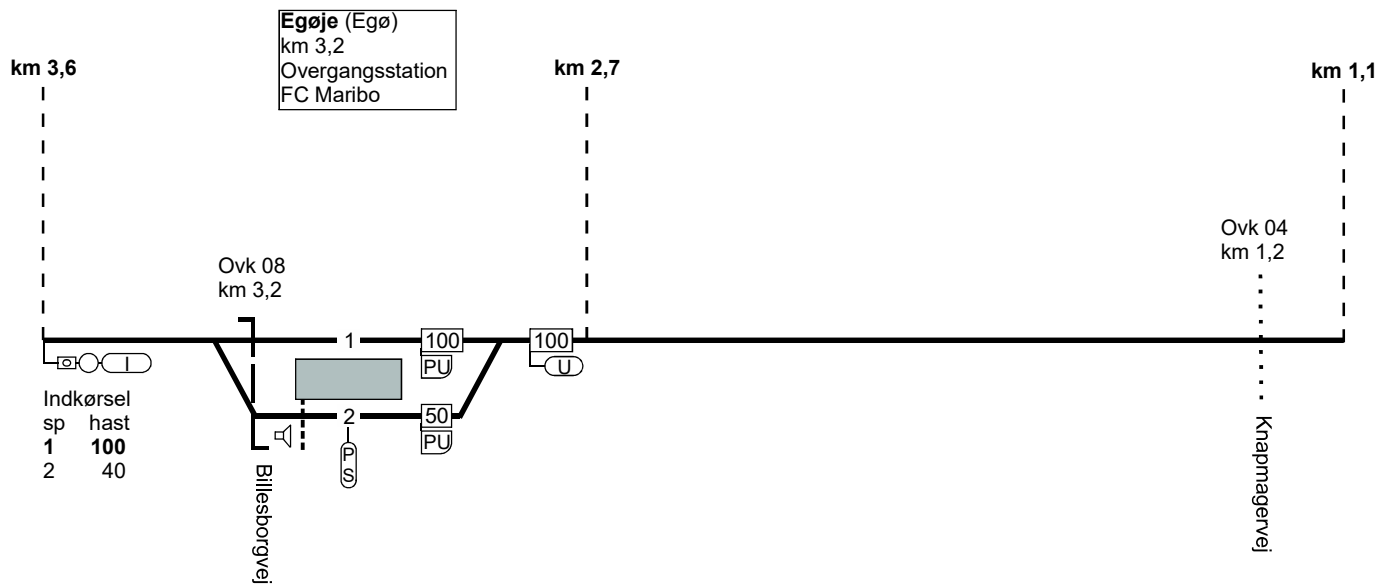


TIB-S LT

100. Faxe Ladeplads - (Køge).

100. Faxe Ladeplads - (Køge).

FC Maribo  
linieblok



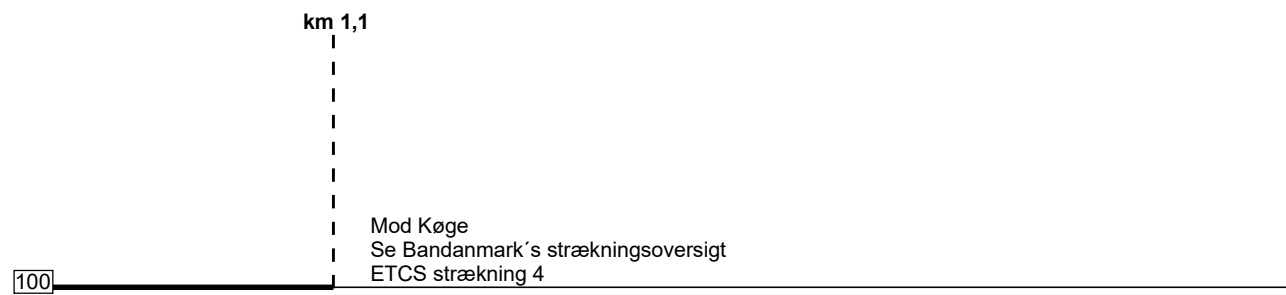
TIB-S LT

100. Faxe Ladeplads - (Køge).

**100. Faxe Ladeplads - (Køge).**

TIB-S LT

100. Faxe Ladeplads - (Køge)





Togfølgestation	Perronlængde	Sporlængde	Kmp/Fc GSM-R nummer
Egøje	Spor 1 - 90 meter Spor 2 - 90 meter	Spor 1 - xxx meter Spor 2 - xxx meter	<b>FC Maribo:</b> Kj (ekskl) - Fxl 81 99 14 10
Vallø	Spor 1 - 102 meter Spor 2 - 102 meter	Spor 1 - xxx meter Spor 2 - xxx meter	<b>FC Maribo:</b> Kj (ekskl) - Fxl 81 99 14 10
Grubberholm	Spor 1 - 75 meter Spor 2 - 75 meter	Spor 1 - xxx meter Spor 2 - xxx meter	<b>FC Maribo:</b> Kj (ekskl) - Fxl 81 99 14 10
Hårlev	Spor 1 - 102 meter Spor 2 - 78 meter Spor 3 - 78 meter Spor 4 - xxx meter	Spor 1 - xxx meter Spor 2 - xxx meter Spor 3 - xxx meter Spor 4 - xxx meter	<b>FC Maribo:</b> Kj (ekskl) - Fxl 81 99 14 10
Karise	Spor 1 - 82 meter Spor 2 - 82 meter	Spor 1 - xxx meter Spor 2 - xxx meter	<b>FC Maribo:</b> Kj (ekskl) - Fxl 81 99 14 10

TIBS LT

100. (Køge) - Faxe Ladeplads.

Togfølgestation	Sporlængde	Sporlængde	Kmp/Fc GSM-R nummer
Faxe Syd	Spor 1 - 80 meter Spor 2 - xxx meter	Spor 1 - xxx meter Spor 2 - xxx meter	<b>FC Maribo:</b> Kj (ekskl) - Fxl 81 99 14 10
Faxe Ladeplads	Spor 1 - 92 meter Spor 2 - xxx meter	Spor 1 - xxx meter Spor 2 - xxx meter	<b>FC Maribo:</b> Kj (ekskl) - Fxl 81 99 14 10

TIB-S LT

100. Køge - Faxe Ladeplads.

20.11.2024

Side 130

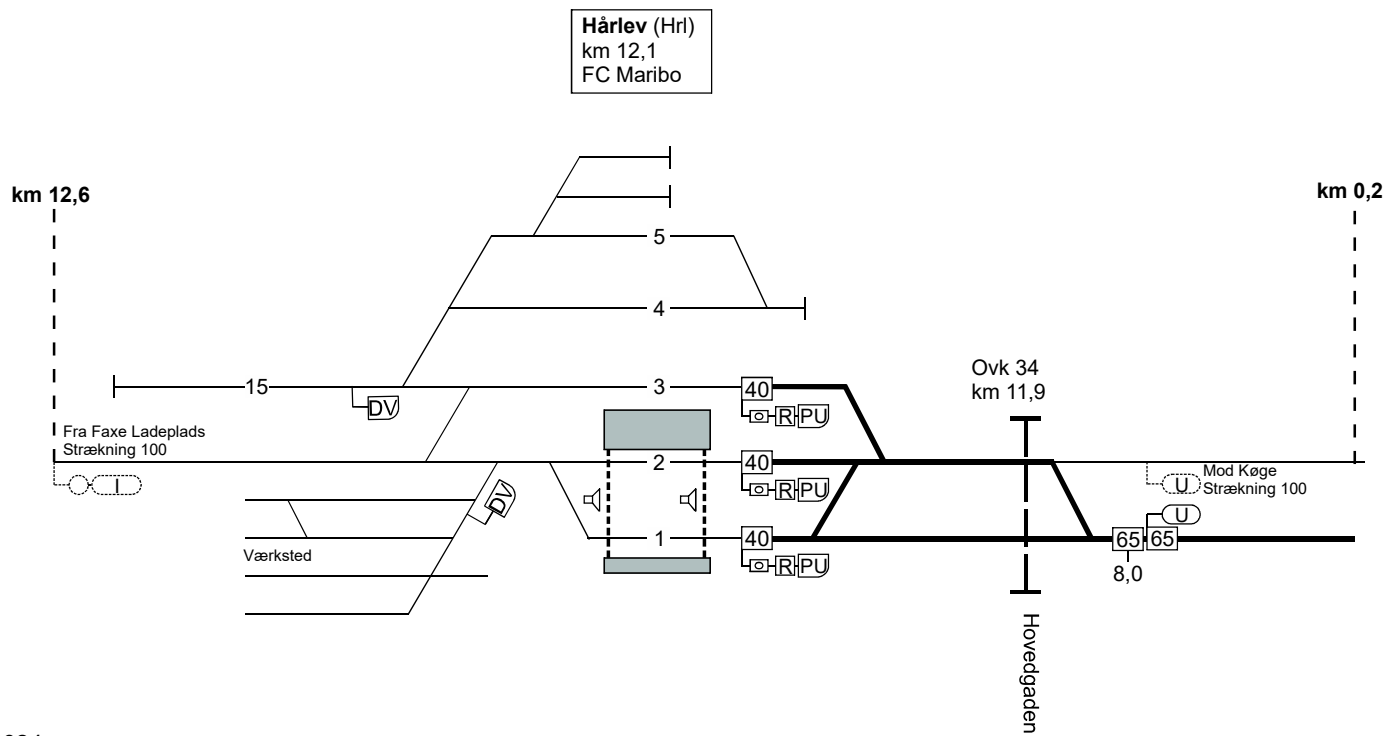
## 101. Hårlev - Rødvig.

### Strækningshastighed

Delstrækning	Strækningshastighed (km/t)
Hårlev - Rødvig	100

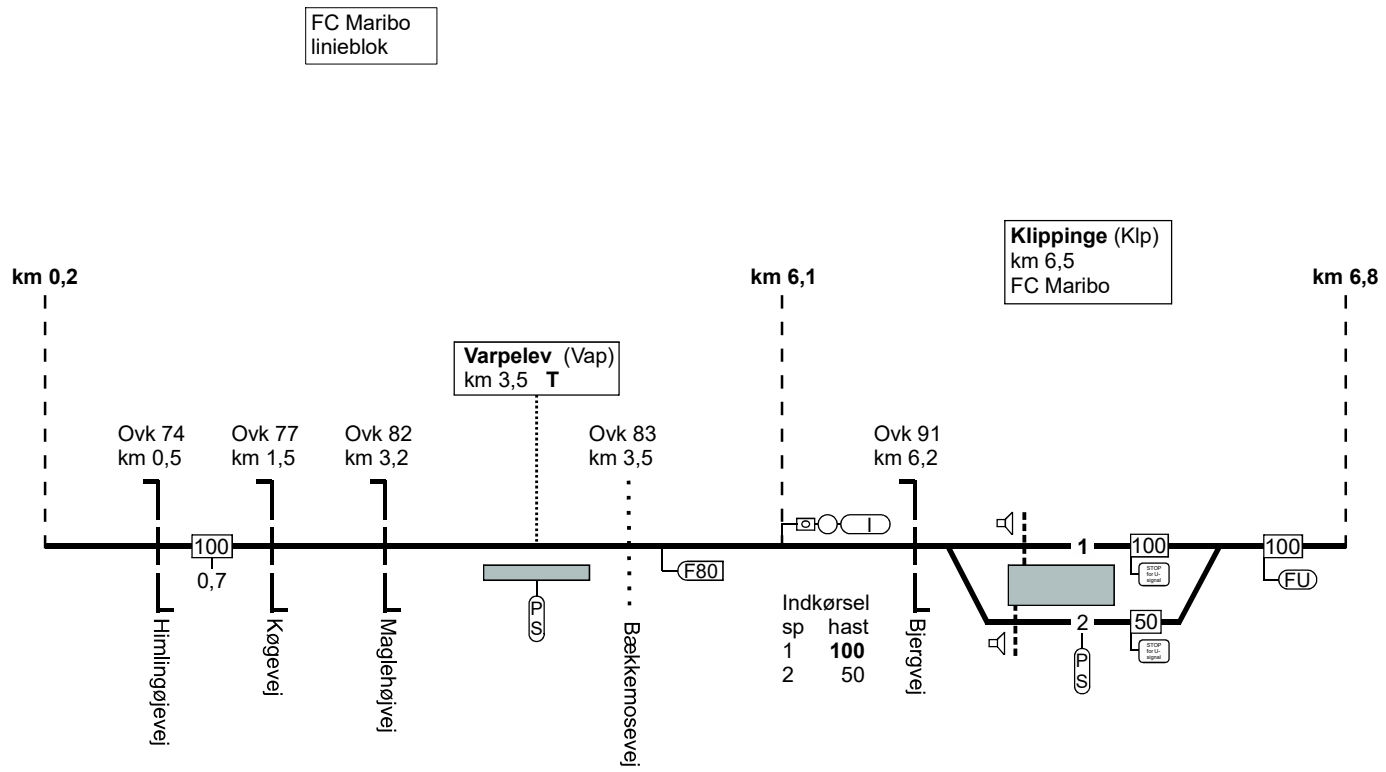
101. Hårlev - Rødvig.

TIB-S LT



101. Hårlev - Rødvig.

101. Hårlev - Rødvig.



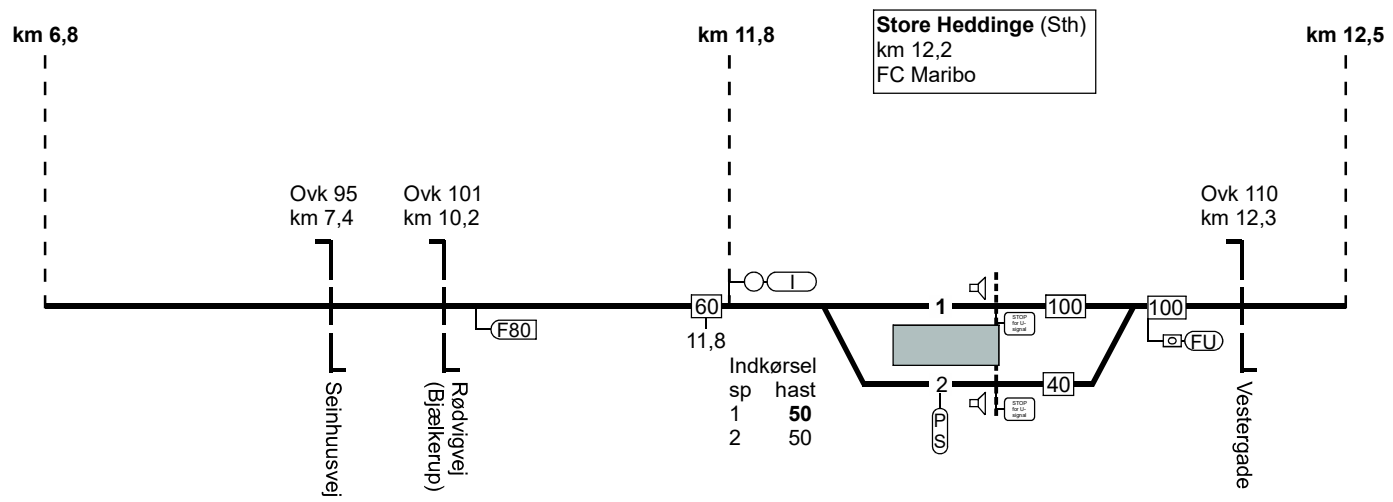
TIB-S LT

101. Hårlev - Rødvig.

101. Hårlev - Rødvig.

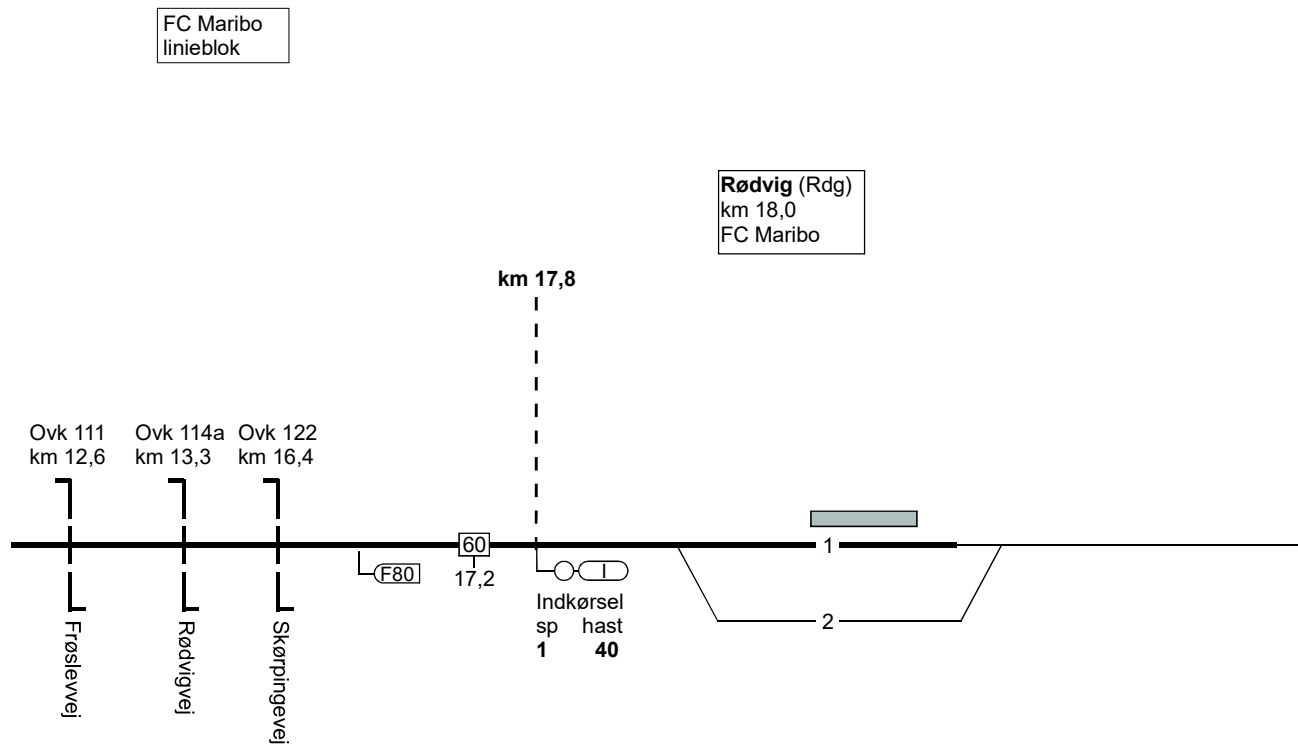
TIB-S LT

FC Maribo  
linieblok



101. Hårlev - Rødvig.

101. Hårlev - Rødvig.



TIB-S LT

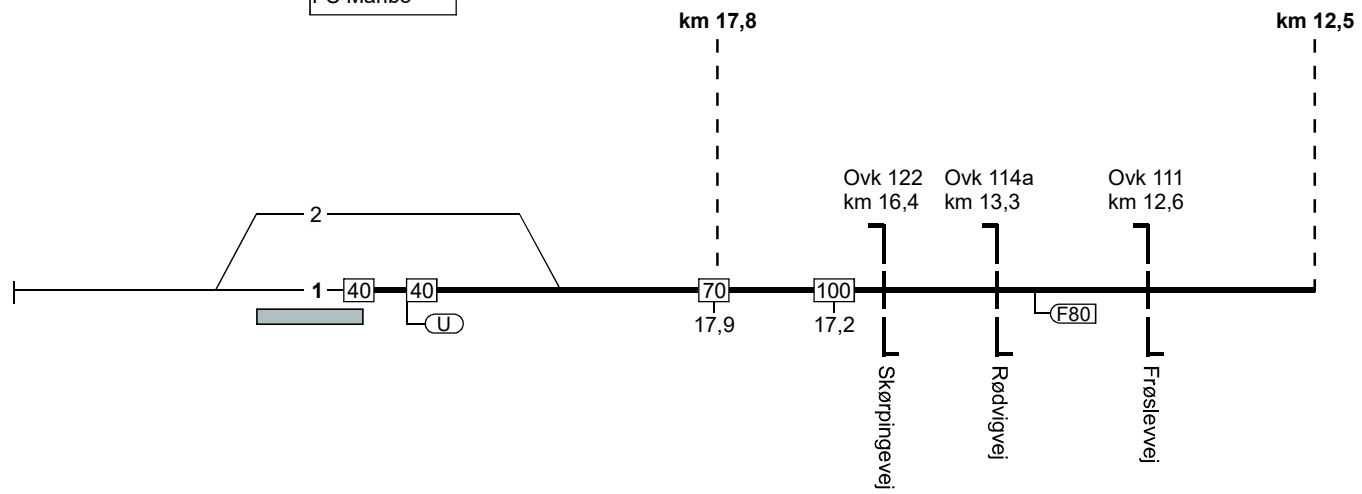
101. Hårlev - Rødvig.

101. Rødvig - Hårlev.

TIB-S LT

FC Maribo.  
linieblok

Rødvig (Rdg)  
km 18,0  
FC Maribo



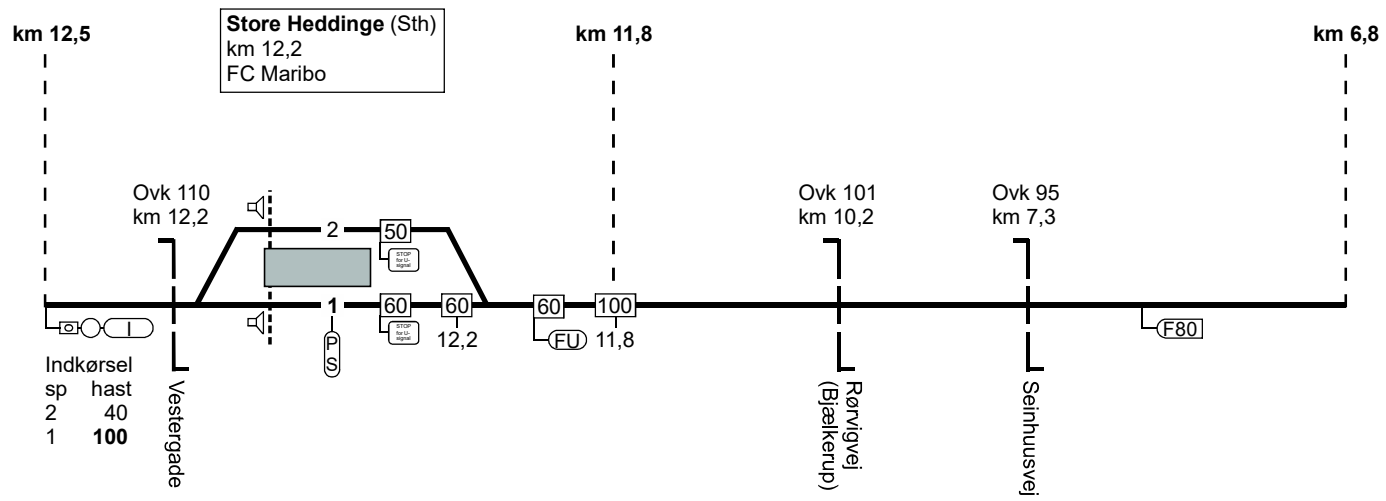
101. Rødvig - Hårlev.



# 101. Rødvig - Hårlev.

FC Maribo  
linieblok

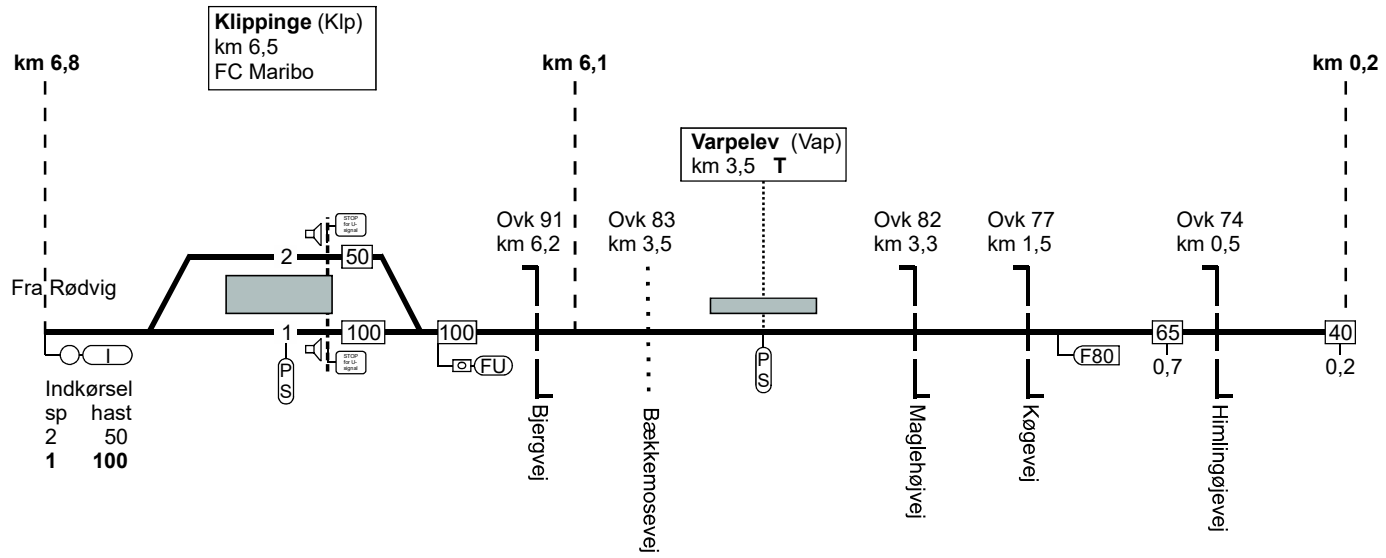
TIB-S LT



101. Rødvig - Hårlev.

101. Rødvig - Hårlev.

FC Maribo  
linieblok

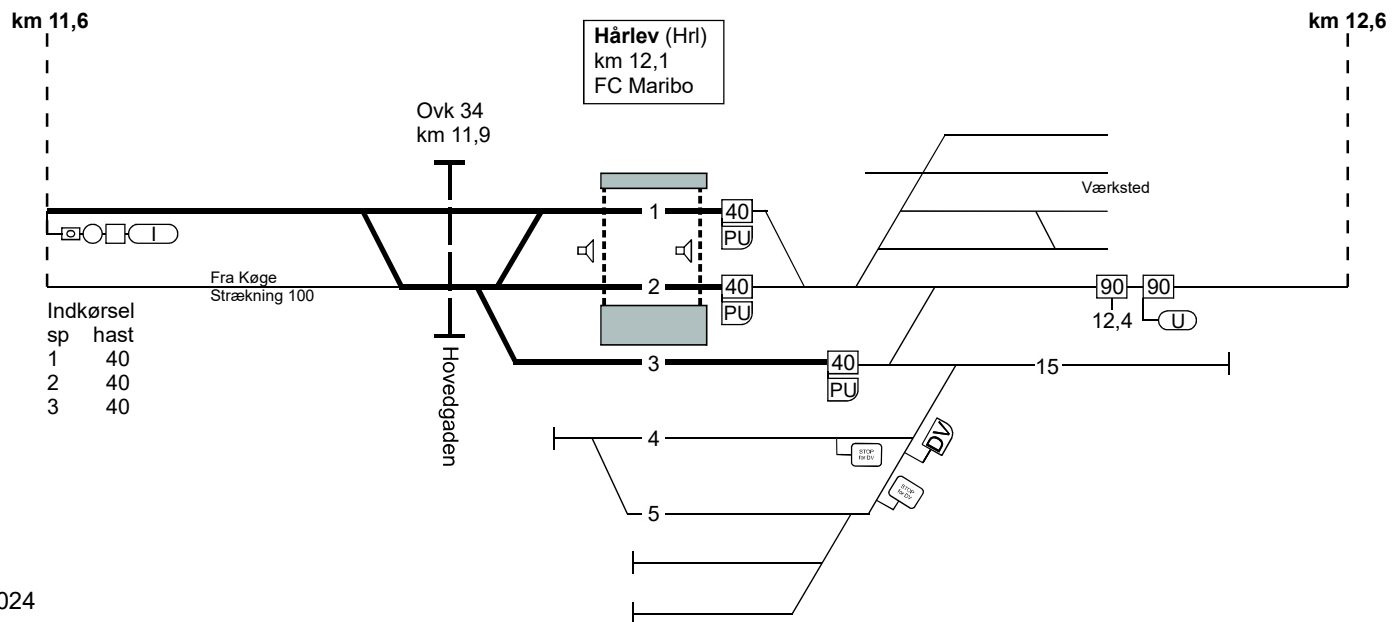


TIB-S LT

101. Rødvig - Hårlev.

### 101. Rødvig - Hårlev.

TIB-S LT



101. Rødvig - Hårlev.

Togfølgestation	Perronlængde	Standingssted	Kmp/Fc GSM-R nummer
Hårlev	Spor 1 - 102 meter Spor 2 - 78 meter Spor 3 - 78 meter	Spor 1 - xxx meter Spor 2 - xxx meter Spor 3 - xxx meter	<b>FC Maribo:</b> Hrl - Rdg 81 99 14 10
Klippinge	Spor 1 - 84 meter Spor 2 - 84 meter	Spor 1 - xxx meter Spor 2 - xxx meter	<b>FC Maribo:</b> Hrl - Rdg 81 99 14 10
Store Heddinge	Spor 1 - 80 meter Spor 2 - 80 meter	Spor 1 - xxx meter Spor 2 - xxx meter	<b>FC Maribo:</b> Hrl - Rdg 81 99 14 10
Rødvig	Spor 1 - 42 meter Spor 2 - xxx meter	Spor 1 - xxx meter Spor 2 - xxx meter	<b>FC Maribo:</b> Hrl - Rdg 81 99 14 10

TIBS LT

101. Hårlev - Rødvig.

20.11.2024

Side 140

## 140. (Holbæk) - Nykøbing Sj.

### Strækningshastighed

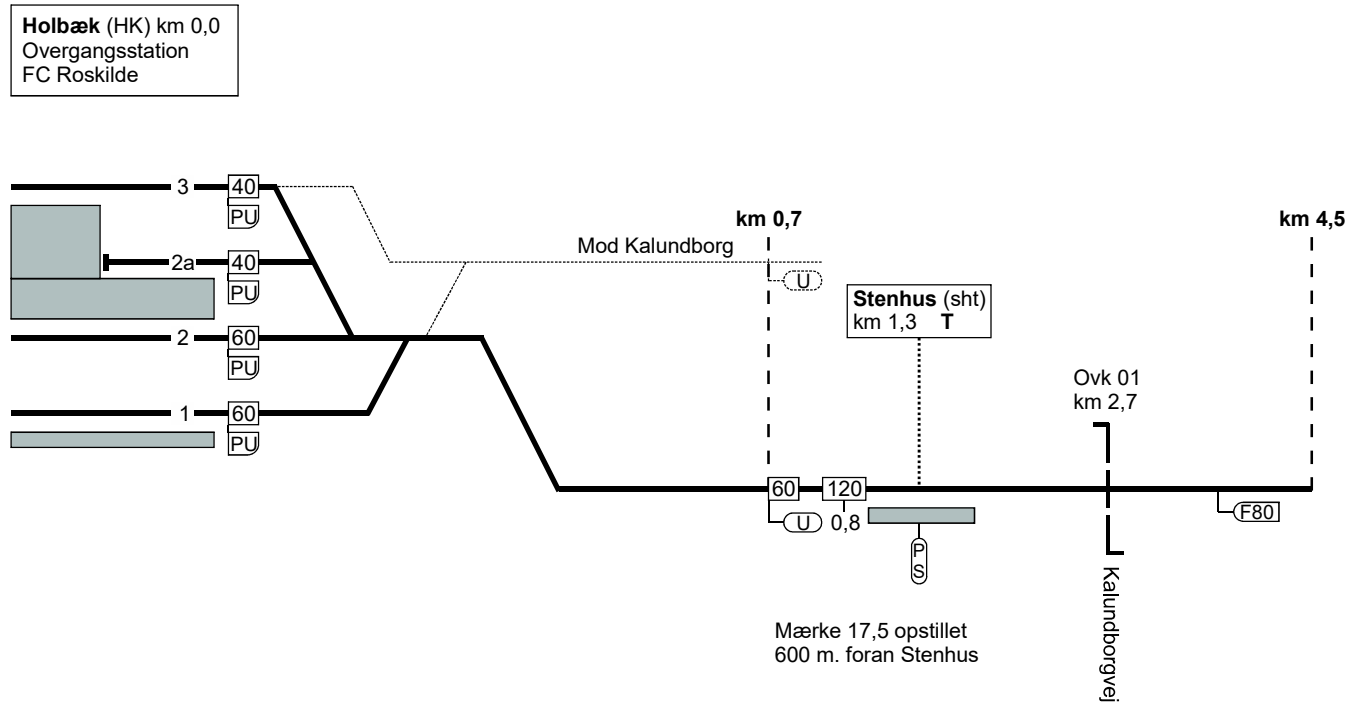
Delstrækning	Strækningshastighed (km/t)
Holbæk - Svinninge	120
Svinninge - Nykøbing Sj.	100 Kmt

TIB-S LT

140. (Holbæk) - Nykøbing Sj.

140. (Holbæk) - Nykøbing Sj.

FC Maribo  
linieblok



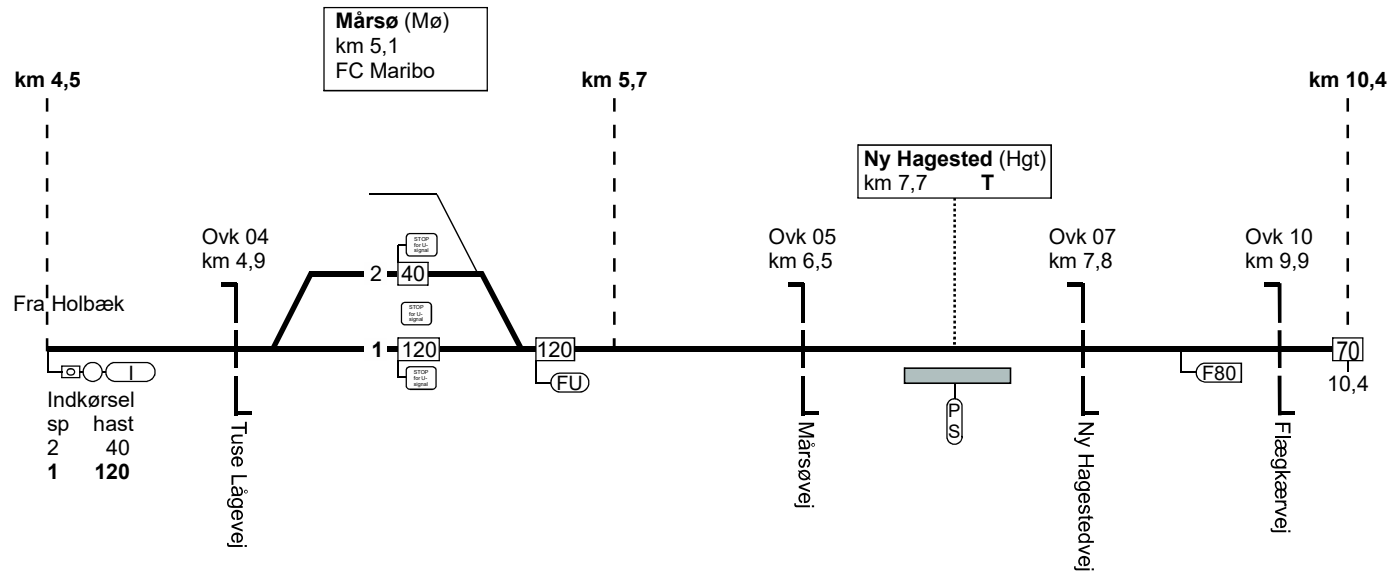
20.11.2024

Side 142

140. (Holbæk) - Nykøbing Sj.

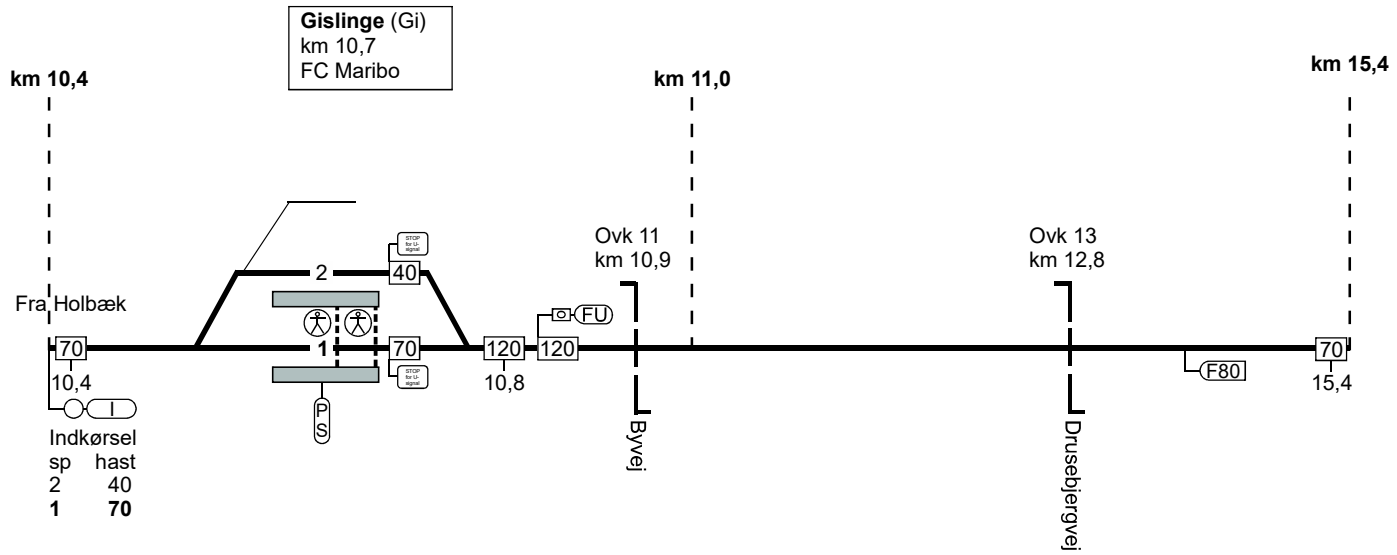
FC Maribo  
linieblok

TIB-S LT



# 140. (Holbæk) - Nykøbing Sj.

FC Maribo  
linieblok

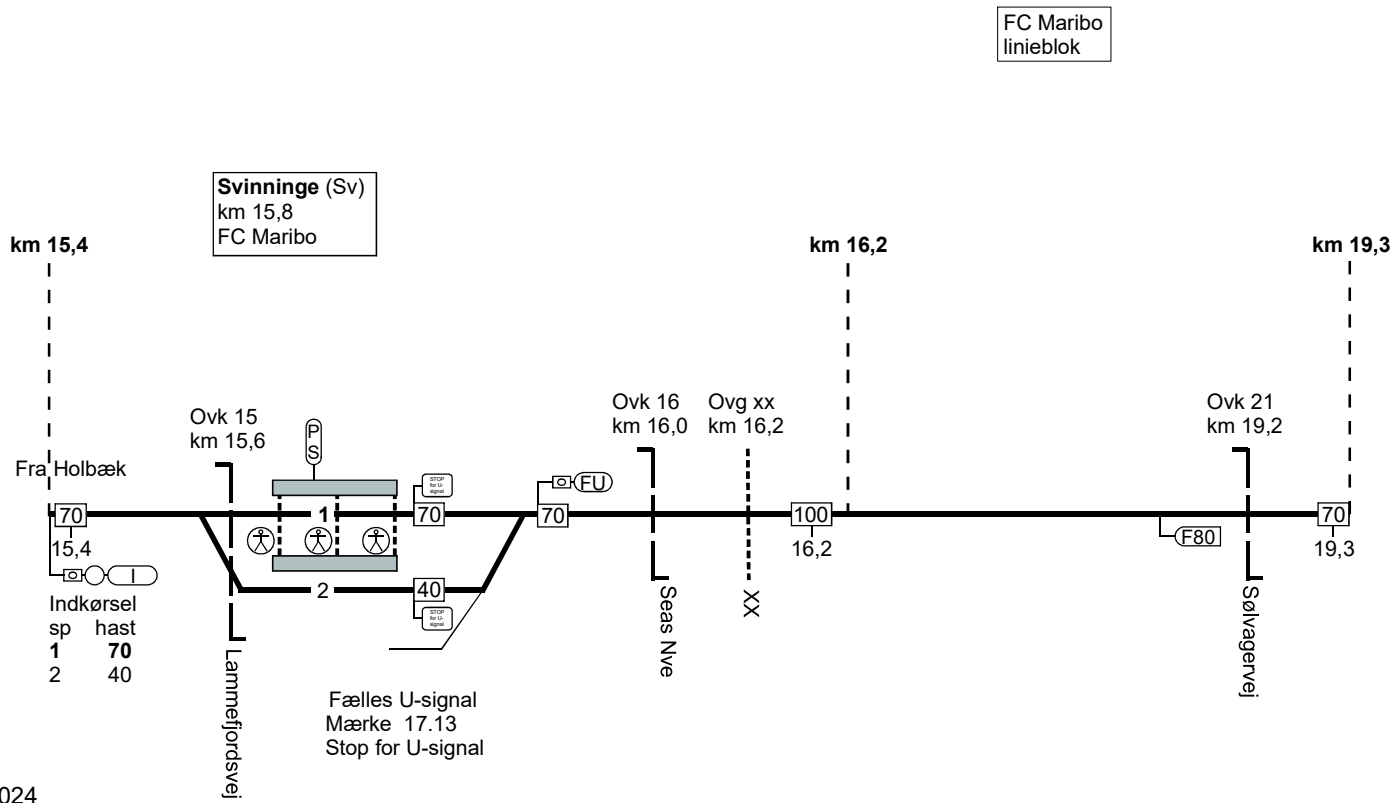


TIB-S LT

140. (Holbæk) - Nykøbing Sj.



140. (Holbæk) - Nykøbing Sj.



FC Maribo  
linieblok

Svinninge (Sv)  
km 15,8  
FC Maribo

km 15,4

km 16,2

km 19,3

Fra Holbæk

Ovk 15  
km 15,6

Ovk 16  
km 16,0

Ovg xx  
km 16,2

Ovk 21  
km 19,2

70

70

70

100

70

15,4

16,2

19,3

Indkørsel

sp hast

1 70

2 40

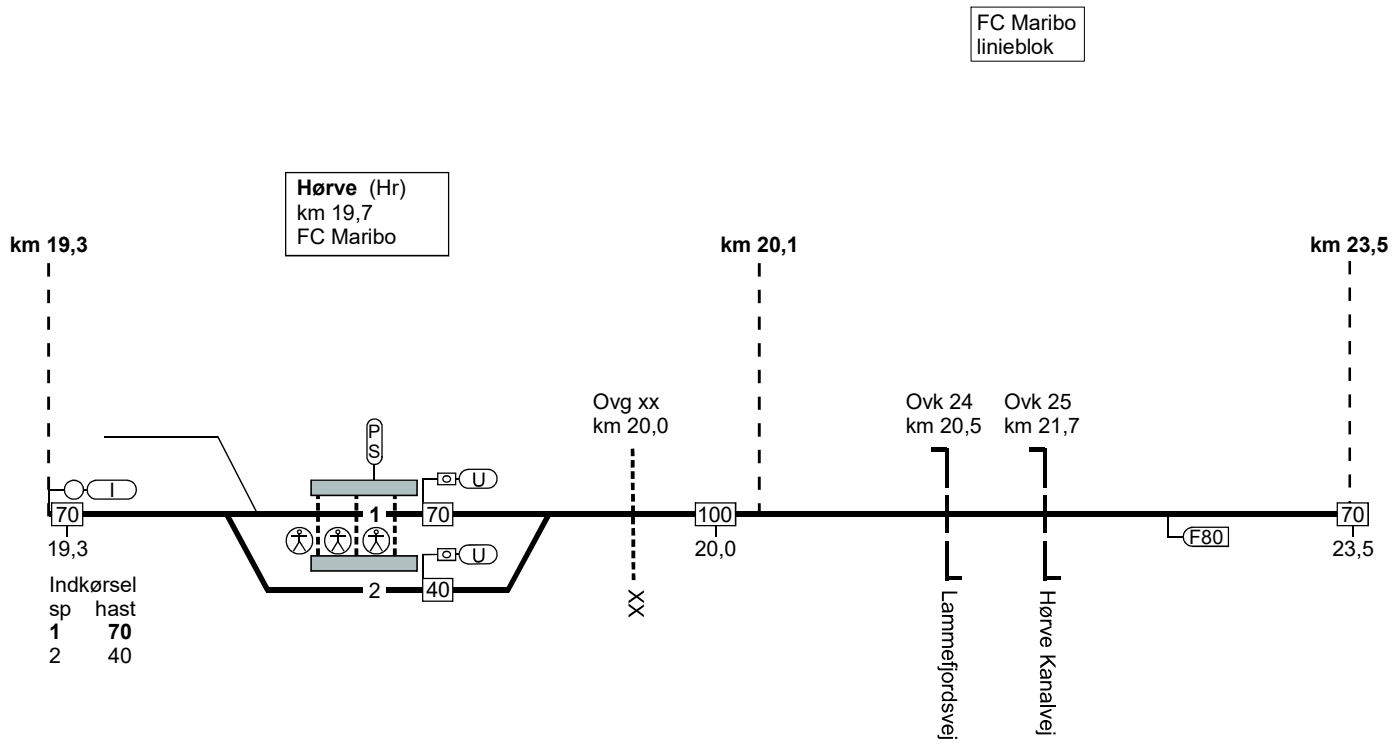
Lammefjordsvej

Seas Nve

Sølvagervej

Fælles U-signal  
Mærke 17.13  
Stop for U-signal

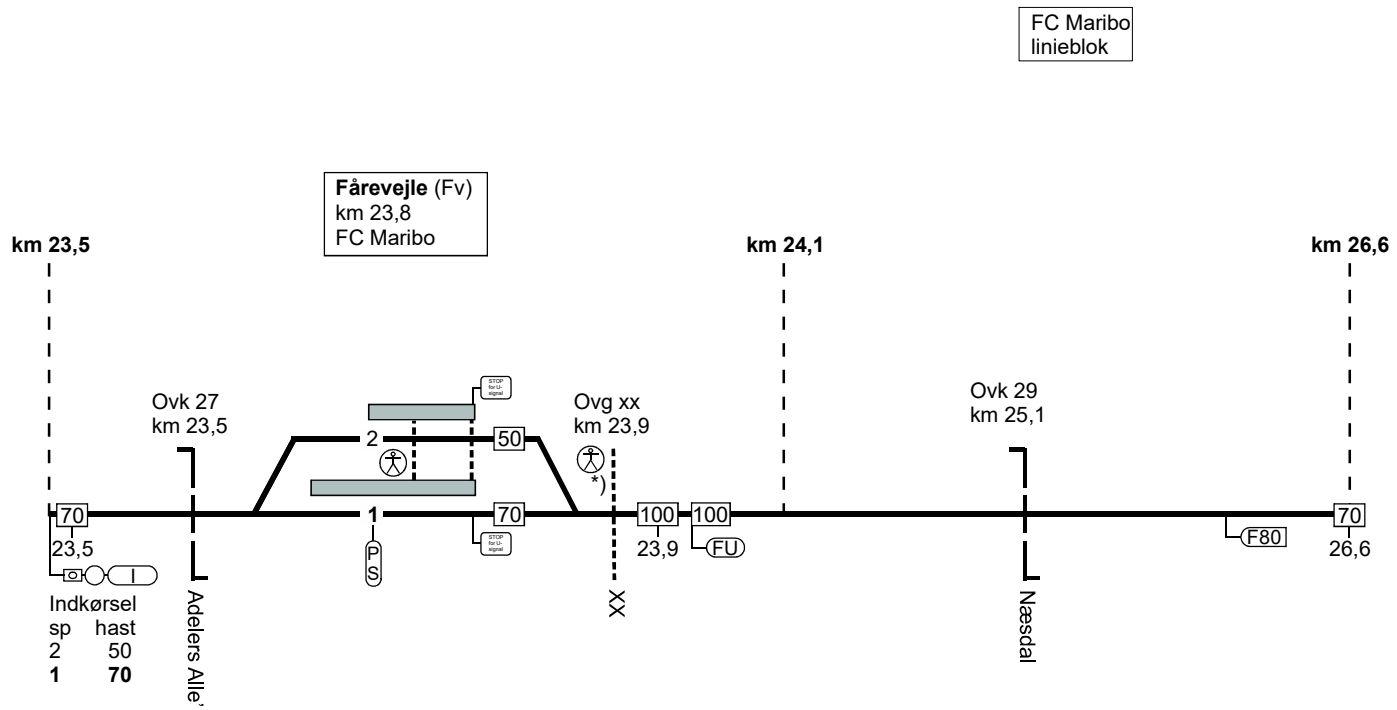
140. (Holbæk) - Nykøbing Sj.



TIB-S LT

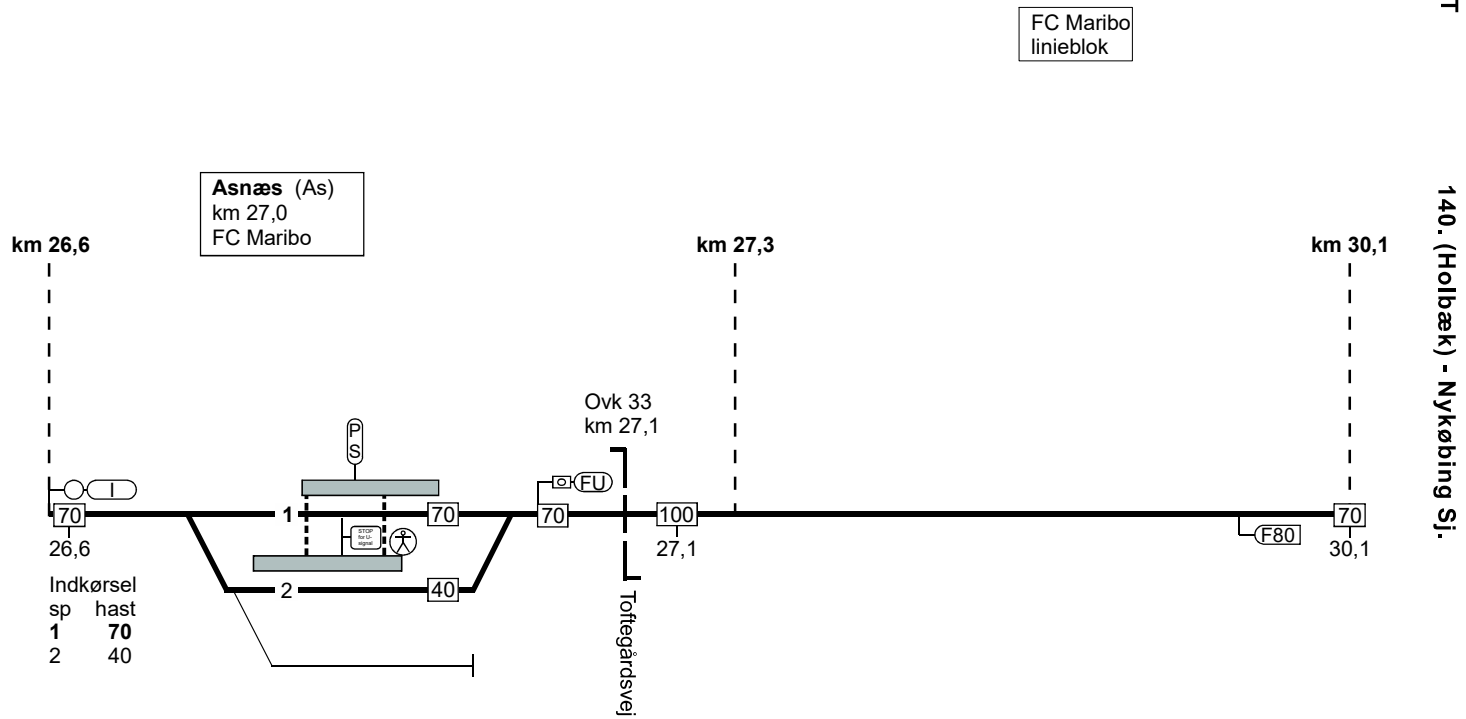
140. (Holbæk) - Nykøbing Sj.

# 140. (Holbæk) - Nykøbing Sj.



\*)  
Overgang udstyret  
med Rød mand

140. (Holbæk) - Nykøbing Sj.



TIB-S LT

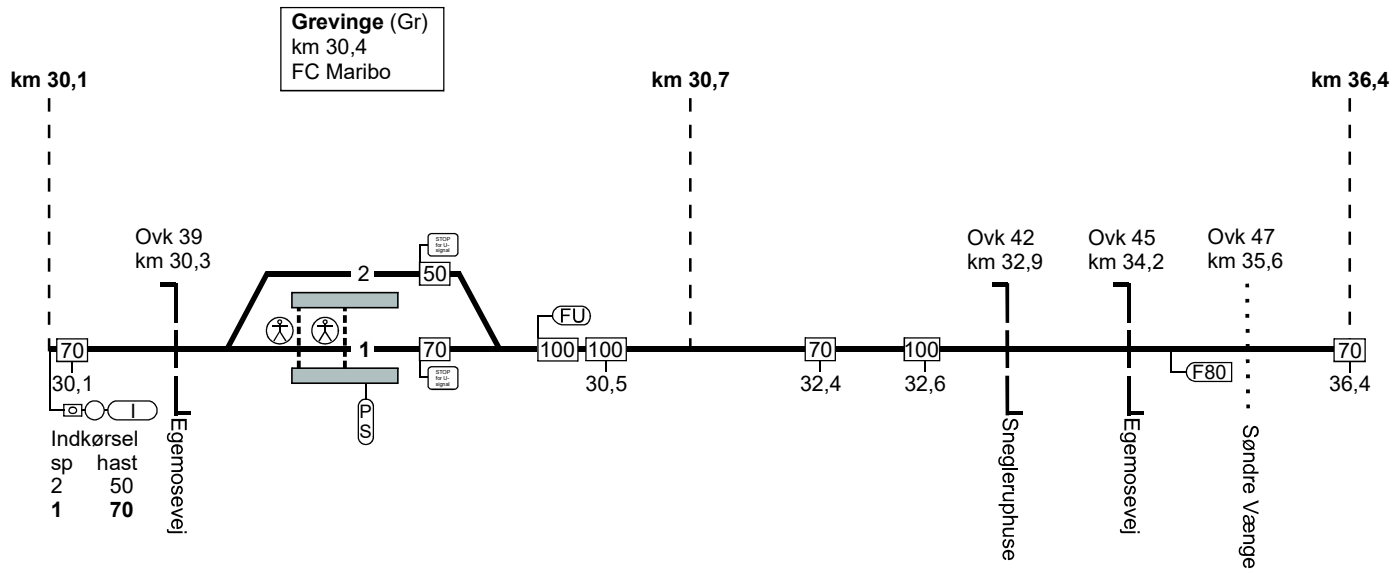
140. (Holbæk) - Nykøbing Sj.

140. (Holbæk) - Nykøbing Sj.

FC Maribo  
linieblok

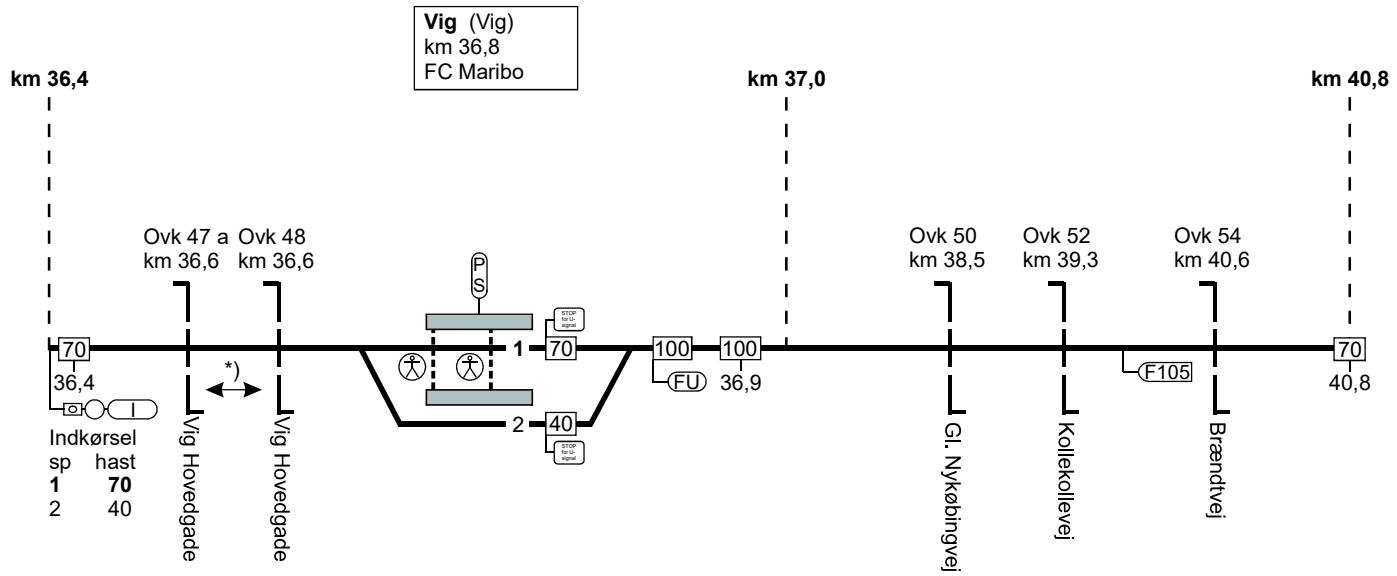
TIB-S LT

140. (Holbæk) - Nykøbing Sj.



140. (Holbæk) - Nykøbing Sj.

FC Maribo  
linieblok



20.11.2024

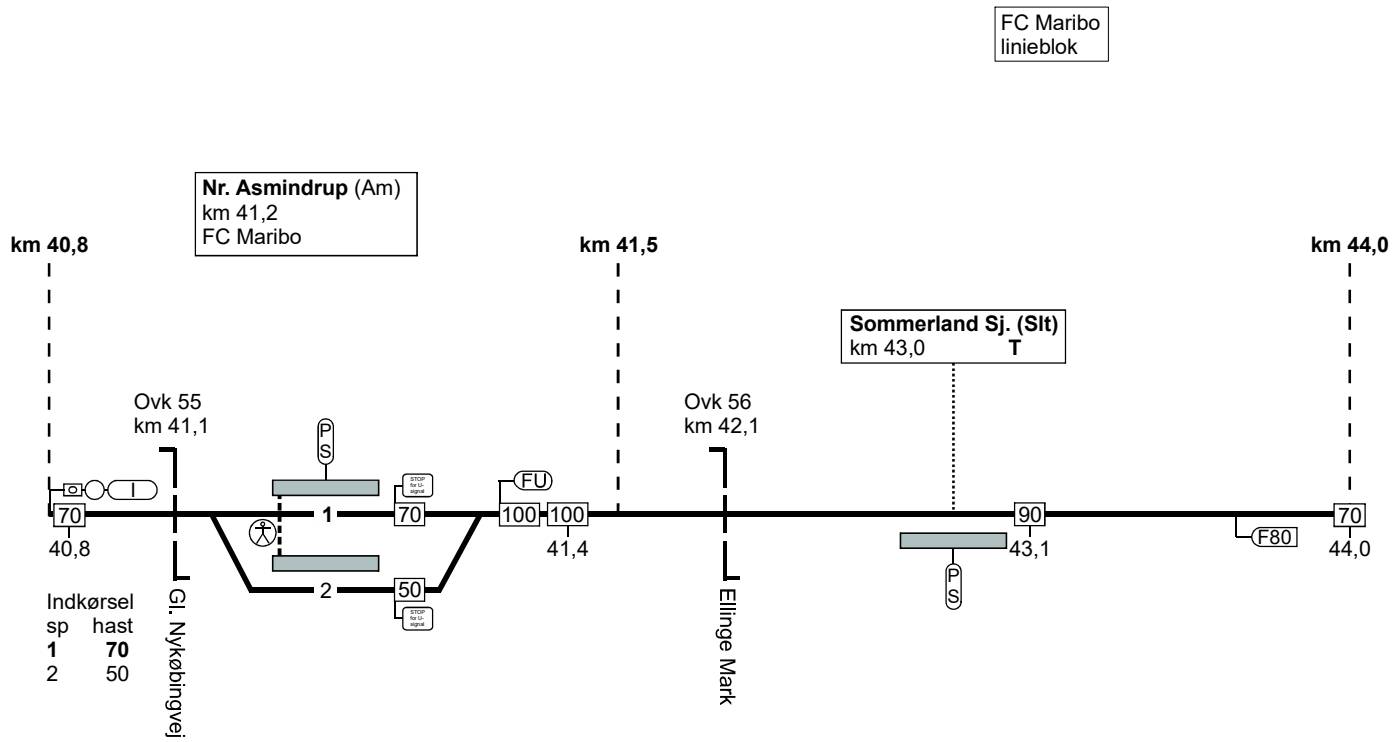
\*) = overkørslerne har fælles uordenssignal

TIB-S LT

140. (Holbæk) - Nykøbing Sj.

Side 150

140. (Holbæk) - Nykøbing Sj.

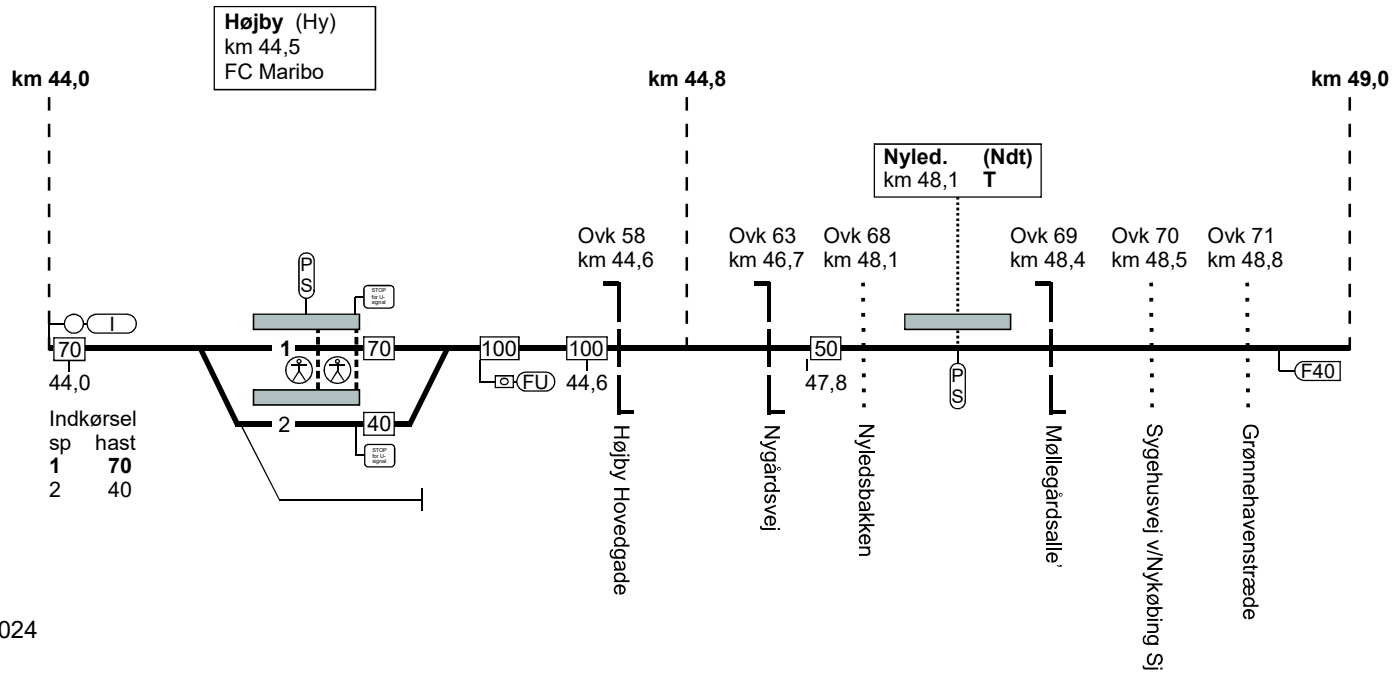


TIB-S LT

140. (Holbæk) - Nykøbing Sj.

140. (Holbæk) - Nykøbing Sj.

FC Maribo  
linieblok



TIB-S LT

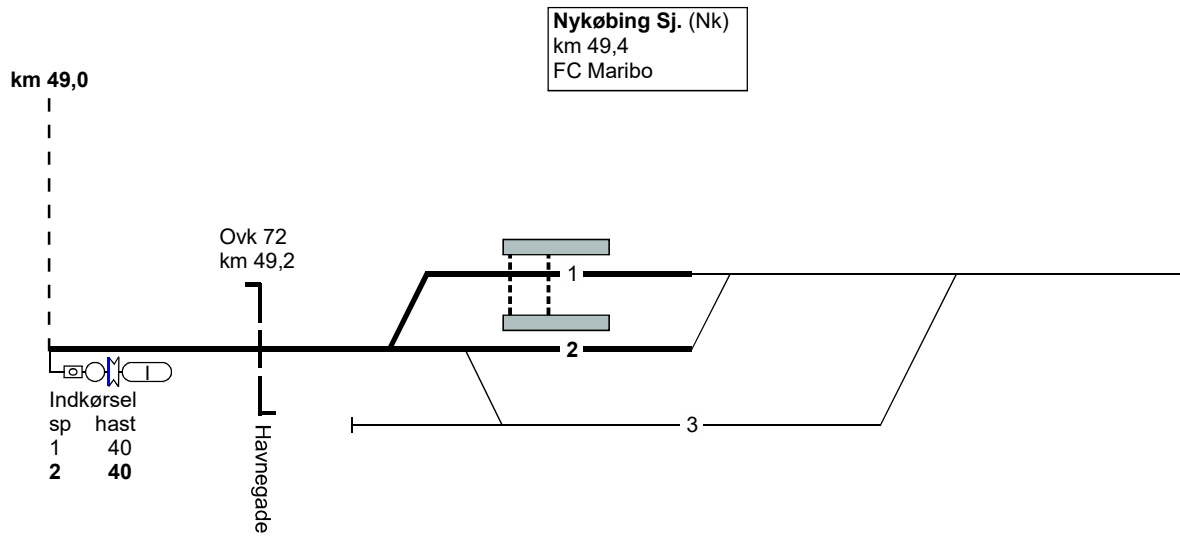
140. (Holbæk) - Nykøbing Sj.



140. (Holbæk) - Nykøbing Sj.

TIB-S LT

140. (Holbæk) - Nykøbing Sj.

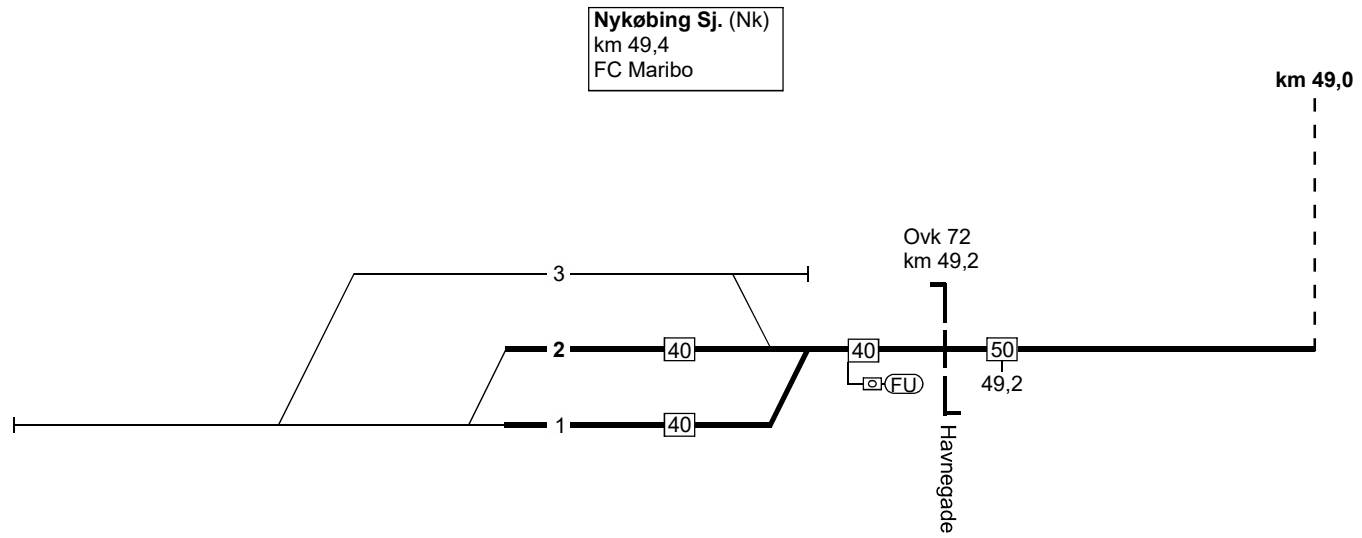


20.11.2024

Side 153

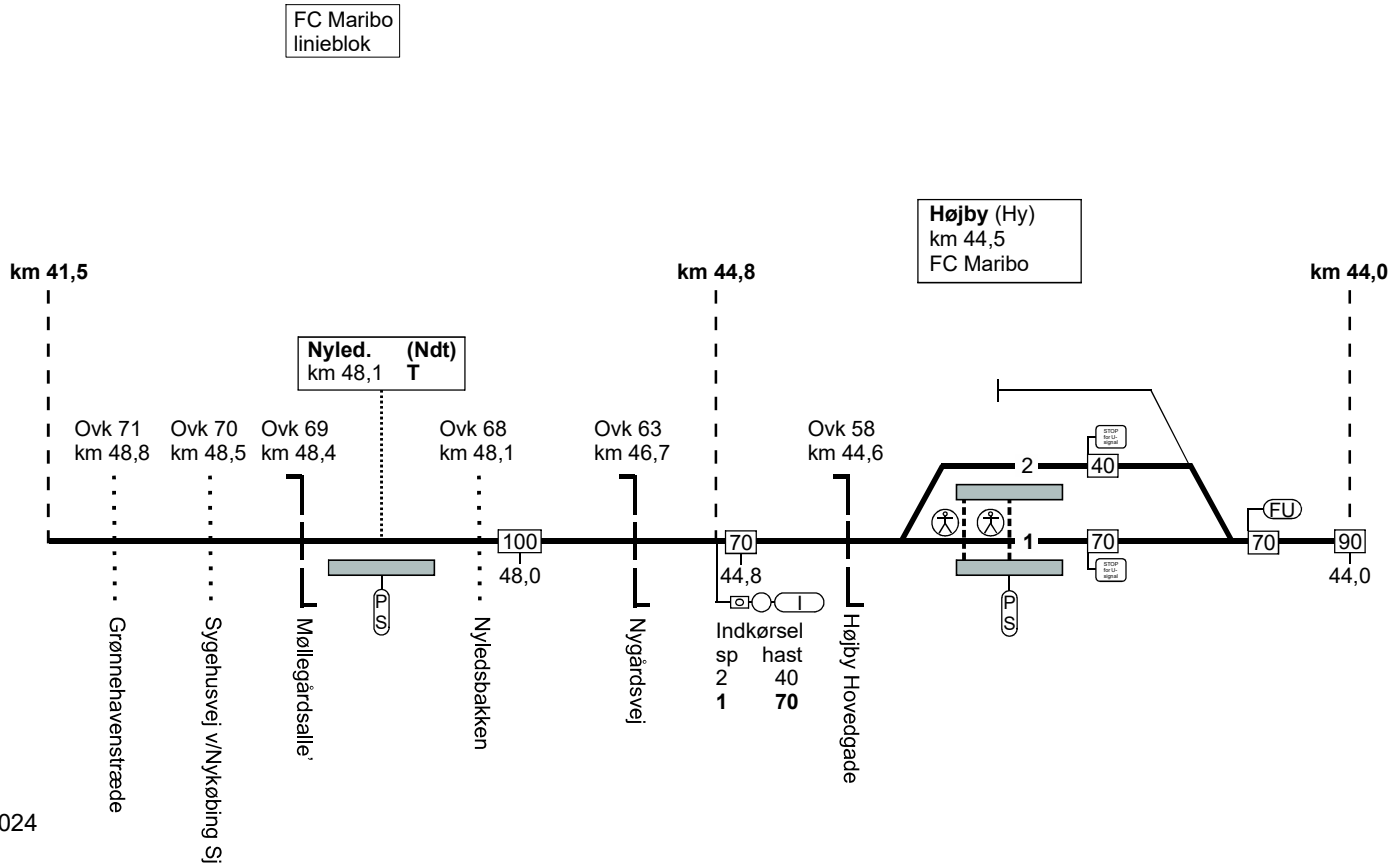
140. Nykøbing Sj - (Holbæk)

TIB-S LT



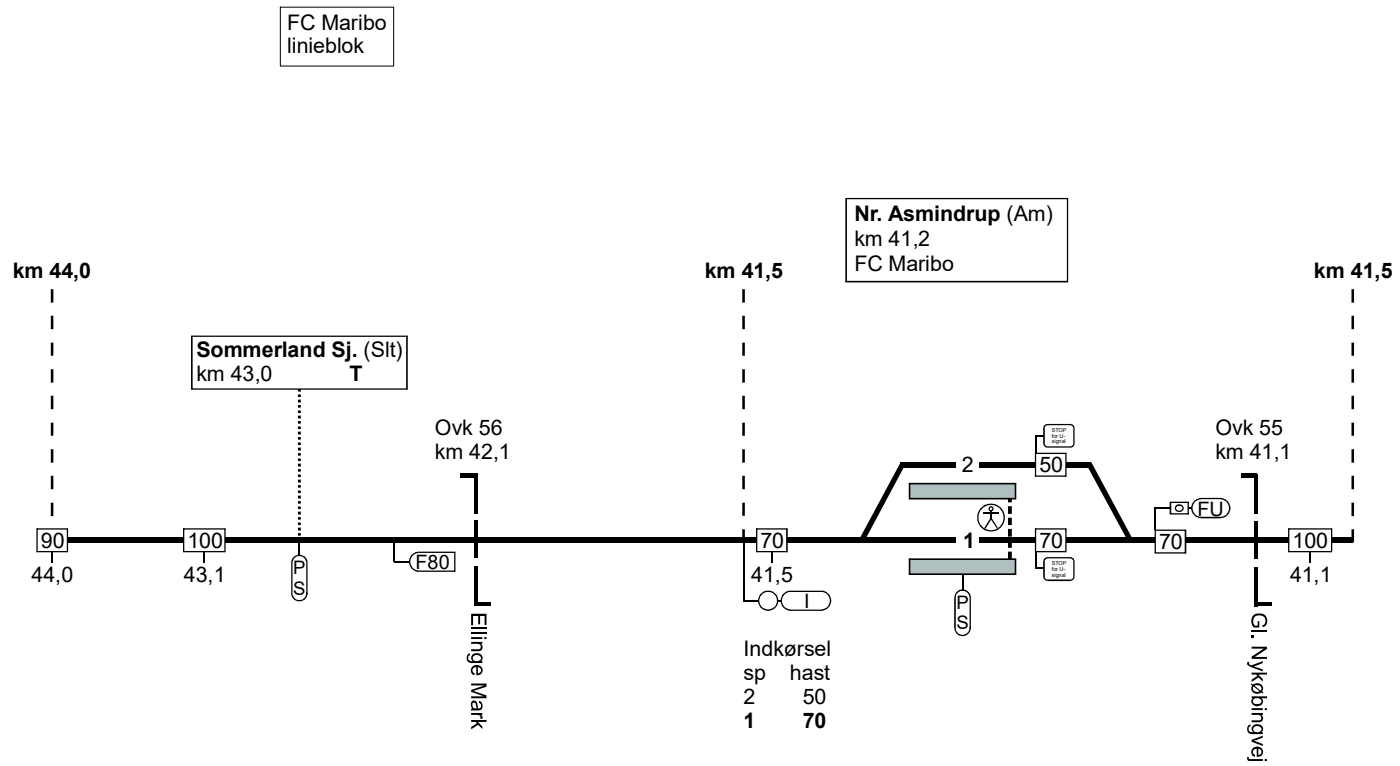
140. Nykøbing Sj - (Holbæk)

### 140. Nykøbing Sj - (Holbæk)



140. Nykøbing Sj - (Holbæk)

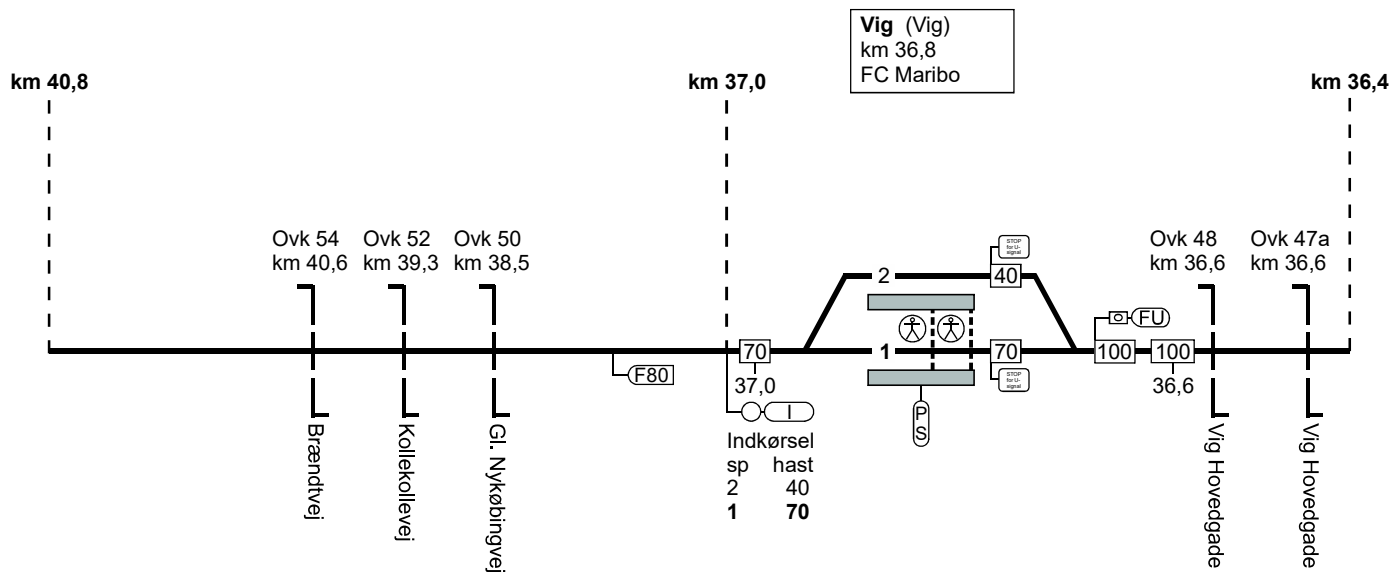
TIB-S LT



140. Nykøbing Sj - (Holbæk)

### 140. Nykøbing Sj - (Holbæk)

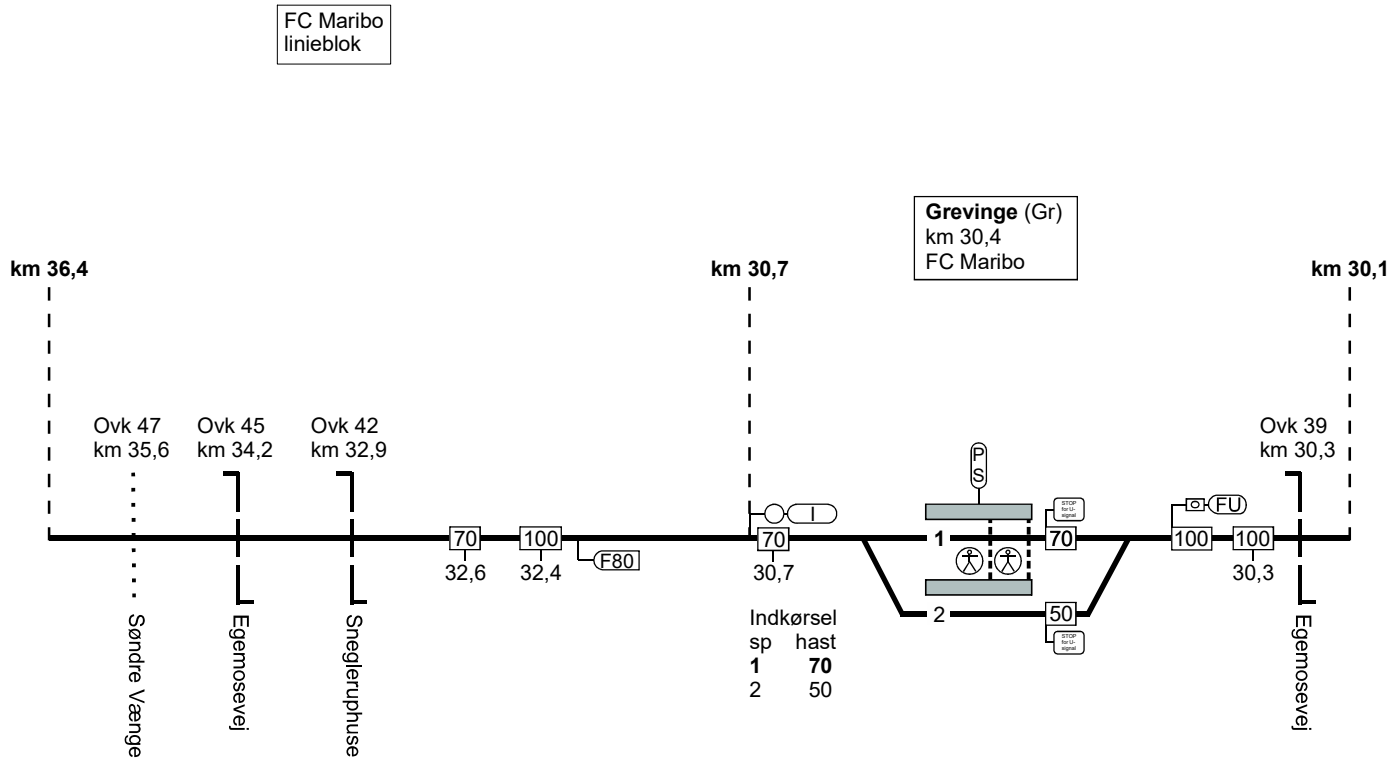
FC Maribo  
linieblok



TIB-S LT

140. Nykøbing Sj - (Holbæk)

### 140. Nykøbing Sj - (Holbæk)



TIB-S LT

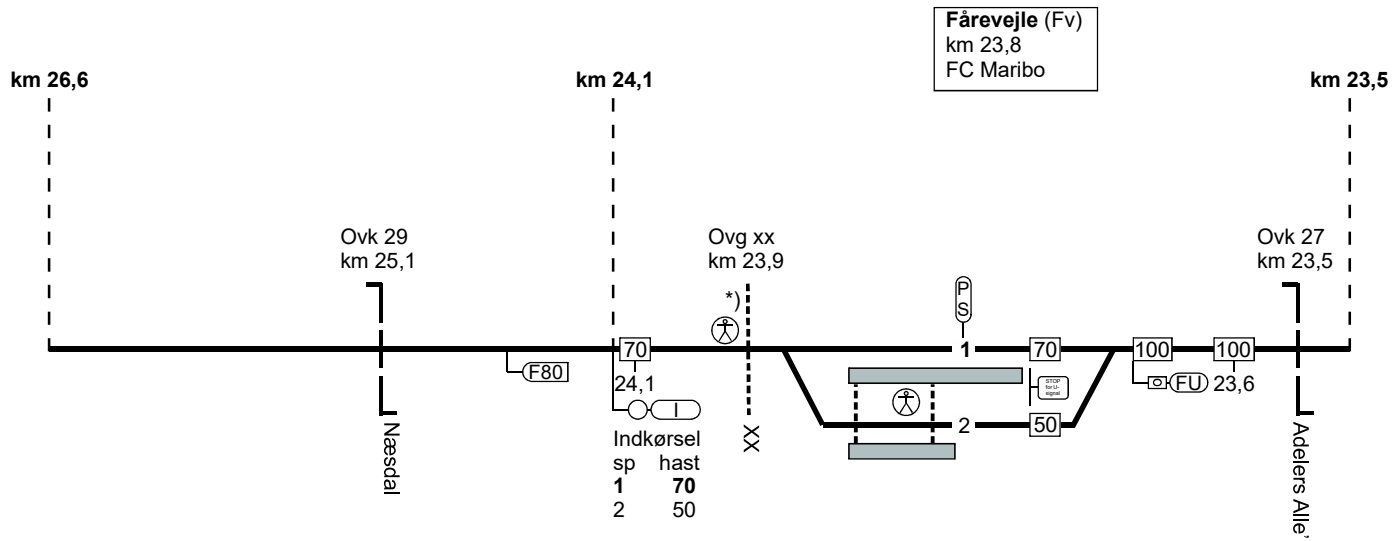
140. Nykøbing Sj - (Holbæk)



# 140. Nykøbing Sj - (Holbæk)

FC Maribo  
linieblok

TIB-S LT



140. Nykøbing Sj - (Holbæk)

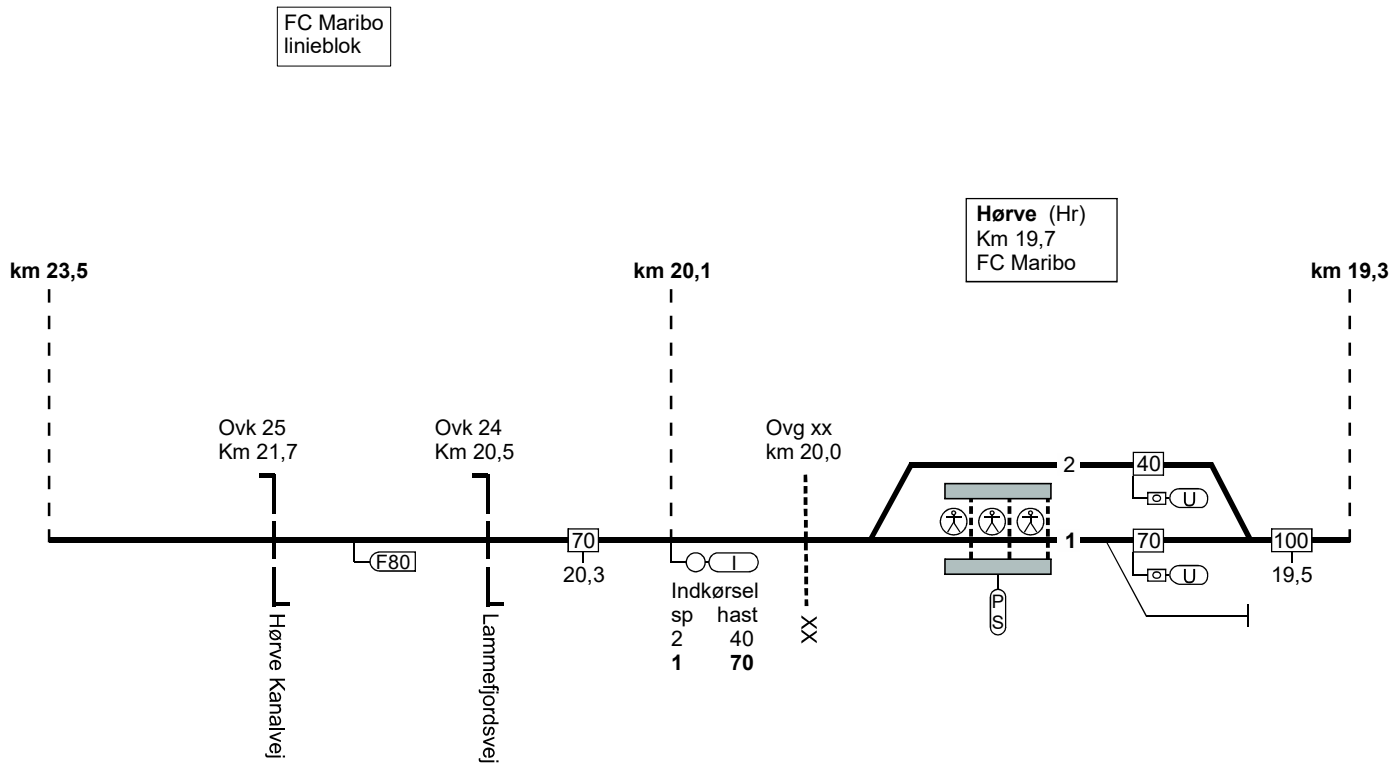
20.11.2024

\*)  
Overgang udstyret  
med Rød mand

Side 160



### 140. Nykøbing Sj - (Holbæk)

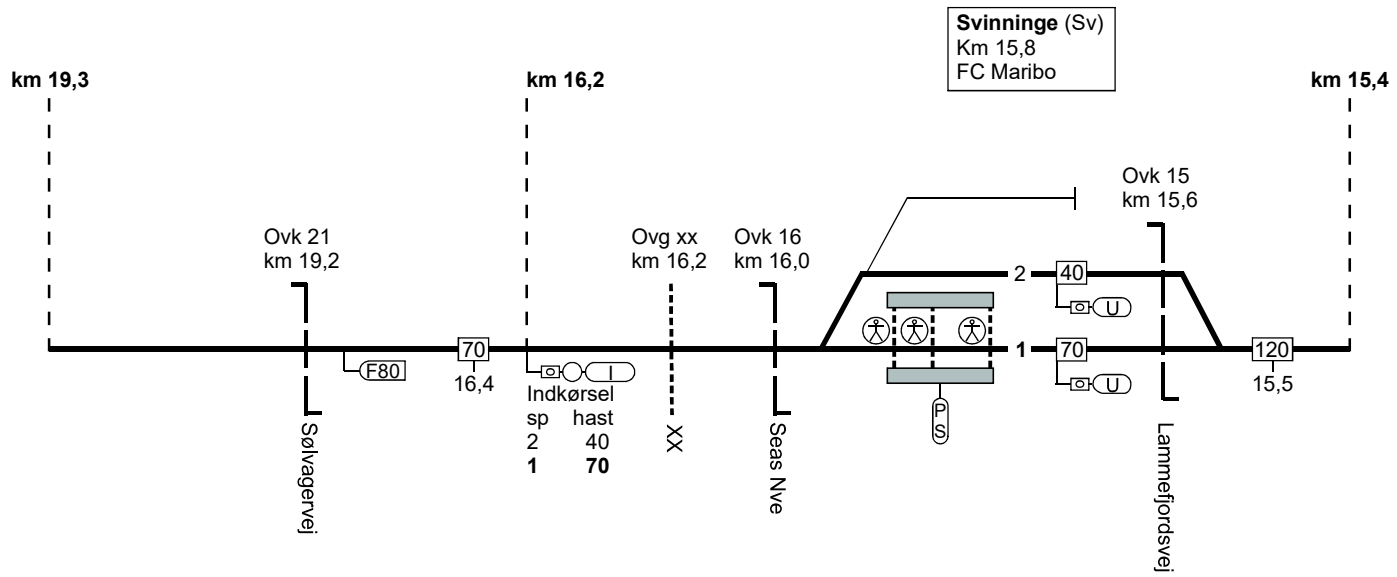


TIB-S LT

140. Nykøbing Sj - (Holbæk)

### 140. Nykøbing Sj - (Holbæk)

FC Maribo  
linieblok



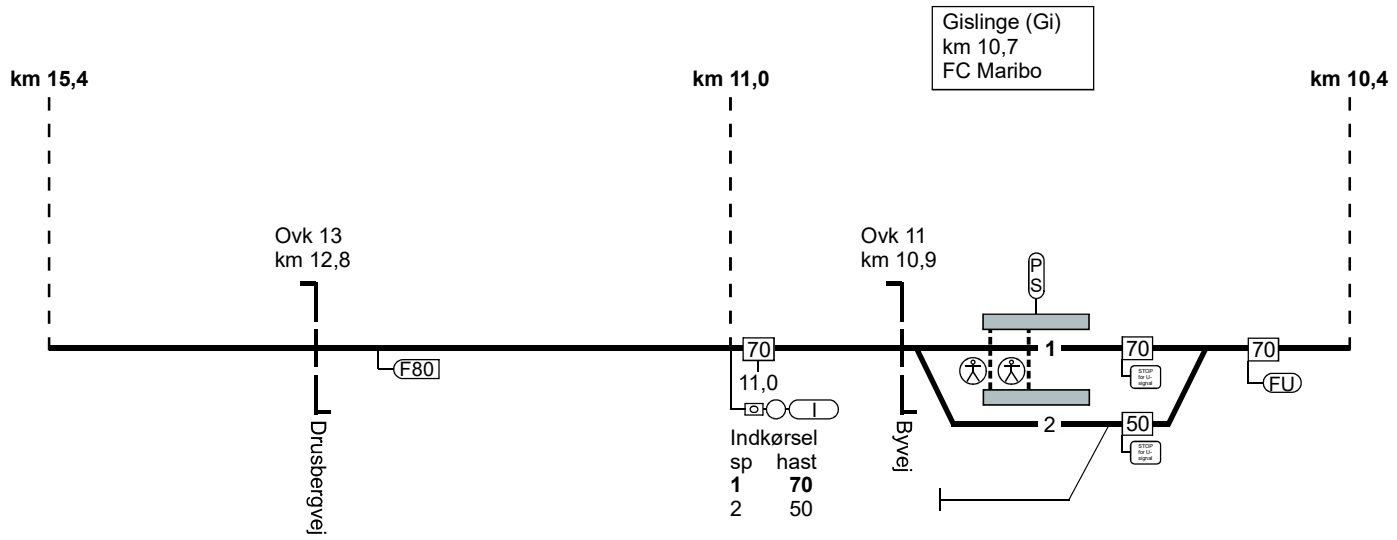
TIB-S LT

140. Nykøbing Sj - (Holbæk)

140. Nykøbing Sj - (Holbæk)

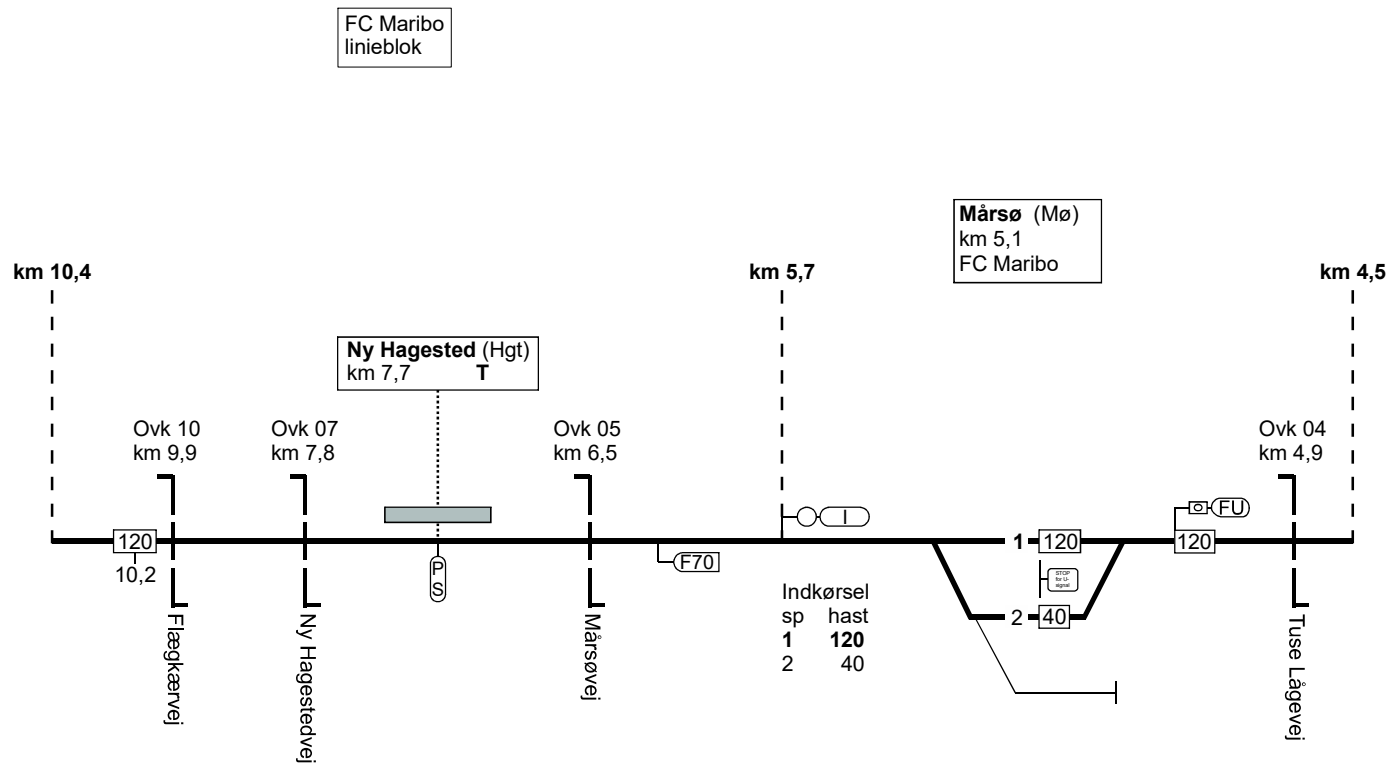
FC Maribo  
linieblok

TIB-S LT



140. Nykøbing Sj - (Holbæk)

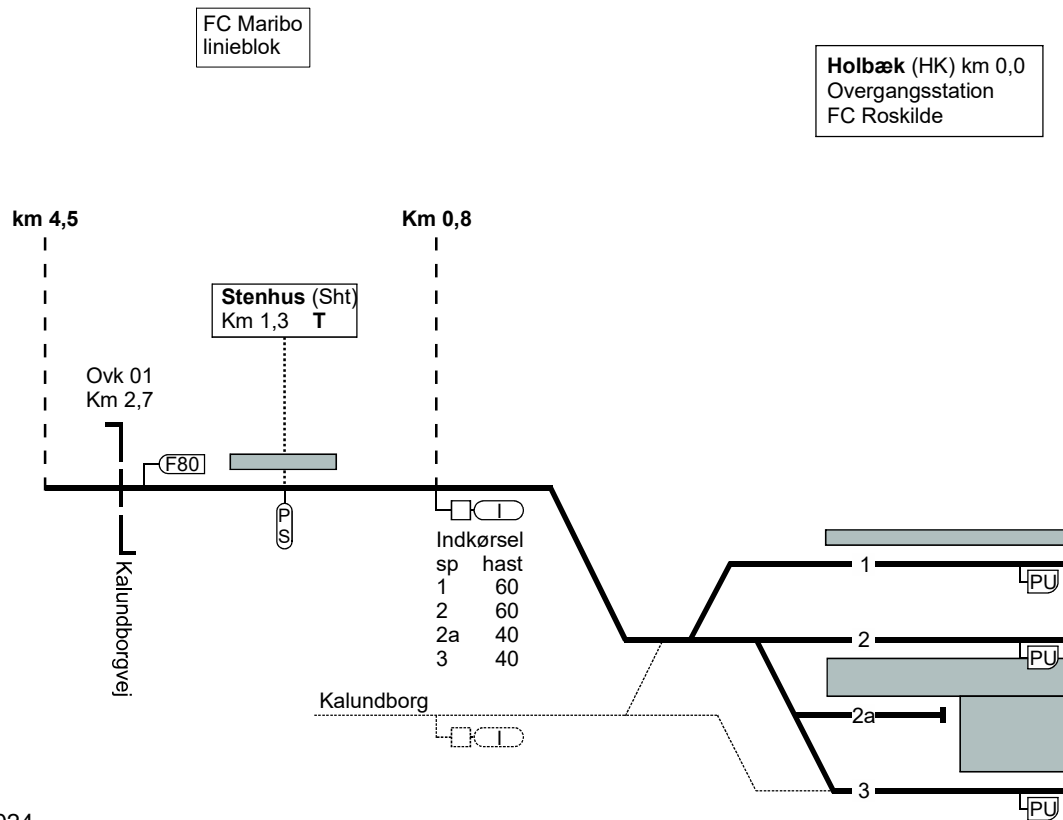
140. Nykøbing Sj - (Holbæk)



TIB-S LT

140. Nykøbing Sj - (Holbæk)

### 140. Nykøbing Sj - (Holbæk)



20.11.2024

TIB-S LT

140. Nykøbing Sj - (Holbæk)

Side 165

Togfølgestation	Perronlængde	Sporlængde	Kmp/Fc GSM-R nummer
Holbæk	Spor 1 - xxx meter Spor 2 - xxx meter Spor 2a - 128 meter Spor 3 - xxx meter	Spor 1 - xxx meter Spor 2 - xxx meter Spor 2a - xxx meter Spor 3 - xxx meter	<b>FC Roskilde:</b> 46 37 07 90
Mårsø	Spor 1 - xxxmeter Spor 2 - xxx meter	Spor 1 - xxx meter Spor 2 - xxx meter	<b>FC Maribo:</b> Hk (eskl.) - Nk 81 99 14 12
Gislinge	Spor 1 - 120 meter Spor 2 - 120 meter	Spor 1 - xxx meter Spor 2 - xxx meter	<b>FC Maribo:</b> Hk (eskl.) - Nk 81 99 14 12
Svinninge	Spor 1 - 146 meter Spor 2 - 88 meter	Spor 1 - xxx meter Spor 2 - xxx meter	<b>FC Maribo:</b> Hk (eskl.) - Nk 81 99 14 12
Hørve	Spor 1 - 120 meter Spor 2 - 120 meter	Spor 1 - xxx meter Spor 2 - xxx meter	<b>FC Maribo:</b> Hk (eskl.) - Nk 81 99 14 12
Fårevejle	Spor 1 - 118 meter Spor 2 - 52 meter	Spor 1 - xxx meter Spor 2 - xxx meter	<b>FC Maribo:</b> Hk (eskl.) - Nk 81 99 14 12

20.11.2024

TIBS LT

140. (Holbæk) - Nykøbing Sj.

Side 166

Togfølgestation	Perronlængde	Sporlængde	Kmp/Fc GSM-R nummer
Asnæs	Spor 1 - 126 meter Spor 2 - 116 meter	Spor 1 - xxx meter Spor 2 - xxx meter	<b>FC Maribo:</b> Hk (eskl.) - Nk 81 99 14 12
Grevinge	Spor 1 - 120 meter Spor 2 - 120 meter	Spor 1 - xxx meter Spor 2 - xxx meter	<b>FC Maribo:</b> Hk (eskl.) - Nk 81 99 14 12
Vig	Spor 1 - 120 meter Spor 2 - 120 meter	Spor 1 - xxx meter Spor 2 - xxx meter	<b>FC Maribo:</b> Hk (eskl.) - Nk 81 99 14 12
Nr. Asmindrup	Spor 1 - 106 meter Spor 2 - 110 meter	Spor 1 - xxx meter Spor 2 - xxx meter	<b>FC Maribo:</b> Hk (eskl.) - Nk 81 99 14 12
Højby	Spor 1 - 166 meter Spor 2 - 166 meter	Spor 1 - xxx meter Spor 2 - xxx meter	<b>FC Maribo:</b> Hk (eskl.) - Nk 81 99 14 12
Nykøbing Sj.	Spor 1 - 120 meter Spor 2 - 166 meter	Spor 1 - xxx meter Spor 2 - xxx meter	<b>FC Maribo:</b> Hk (eskl.) - Nk 81 99 14 12

TIBS LT

140. (Holbæk) - Nykøbing Sj.

20.11.2024

Side 167

## 150. (Slagelse) - Høng og 151. Høng - Tølløse

### Strækningshastighed

Delstrækning	Strækningshastighed (km/t)
150.Slagelse - Høng	120 *)
151.Høng - Tølløse	120 **)

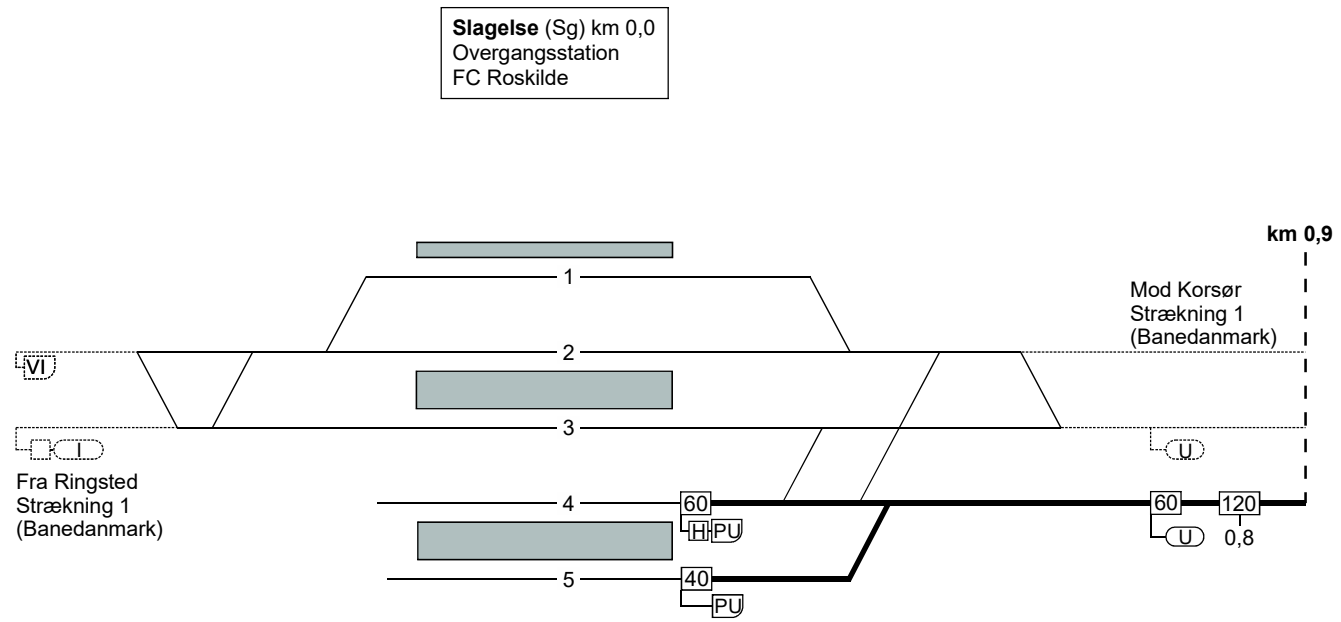
\*) På strækningen Slagelse - Høng gælder hastigheden på 120 km/t kun for LINT-41.  
For IC2 (MF+FS) og DSB IC3 (MF) er højst tilladt hastighed 100 km/t.  
For øvrigt materiel er hastigheden maks. 75 km/t.

\*\* ) På strækningen Høng - Tølløse gælder hastigheden på 120 km/t kun for LINT-41.  
For IC2 (MF+FS) og DSB IC3 (MF) er højst tilladt hastighed 100 km/t.  
For øvrigt materiel er hastigheden maks. 75 km/t.

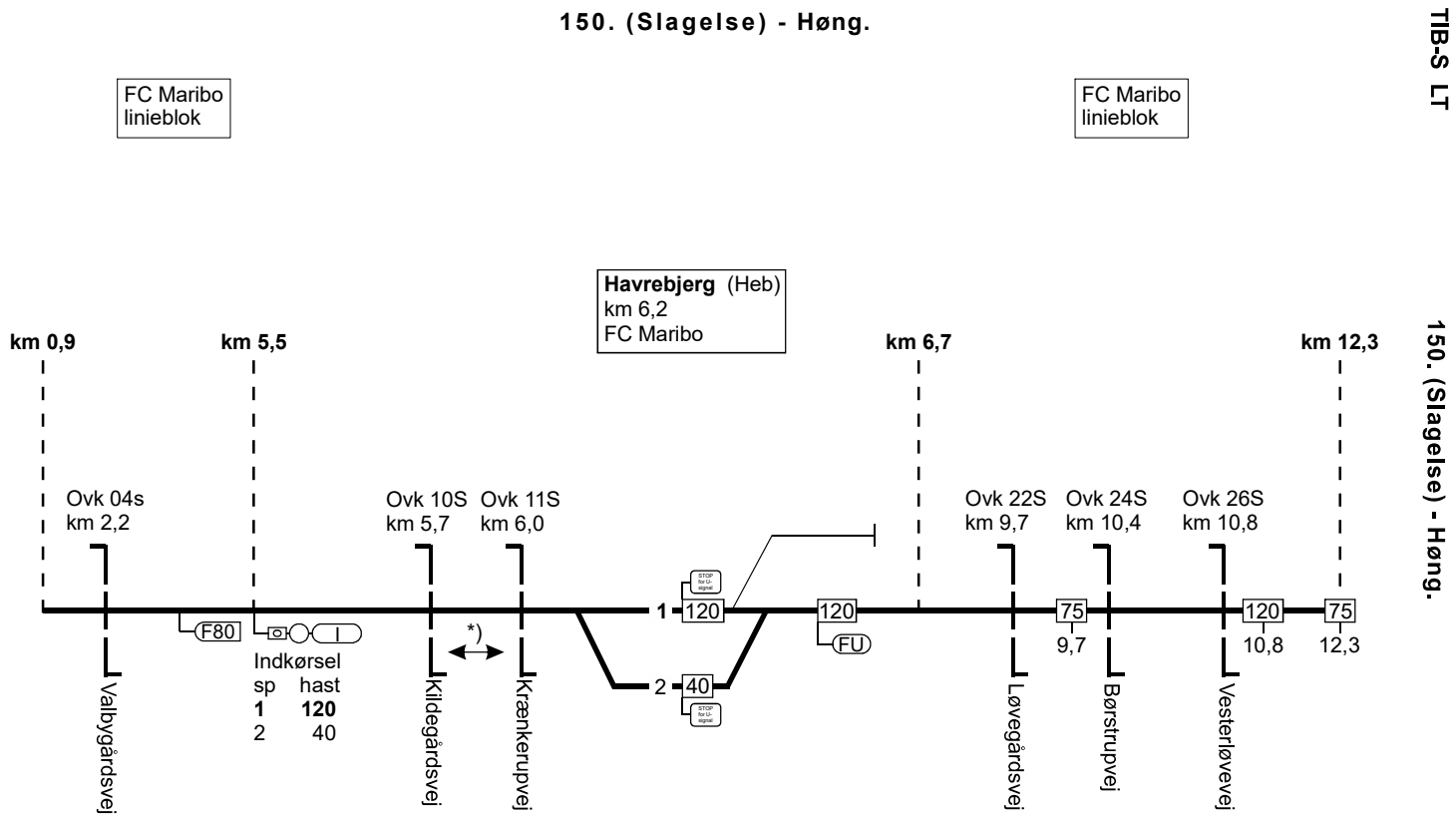
På strækningen Høng - Skellebjerg gælder hastigheden for øvrigt materiel, for køretøjer med akseltryk på 17,5 tons eller derunder.  
For materiel med aksel tryk over 17,5 tons er hastigheden maks. 40 km/t



### 150. (Slagelse) - Høng.

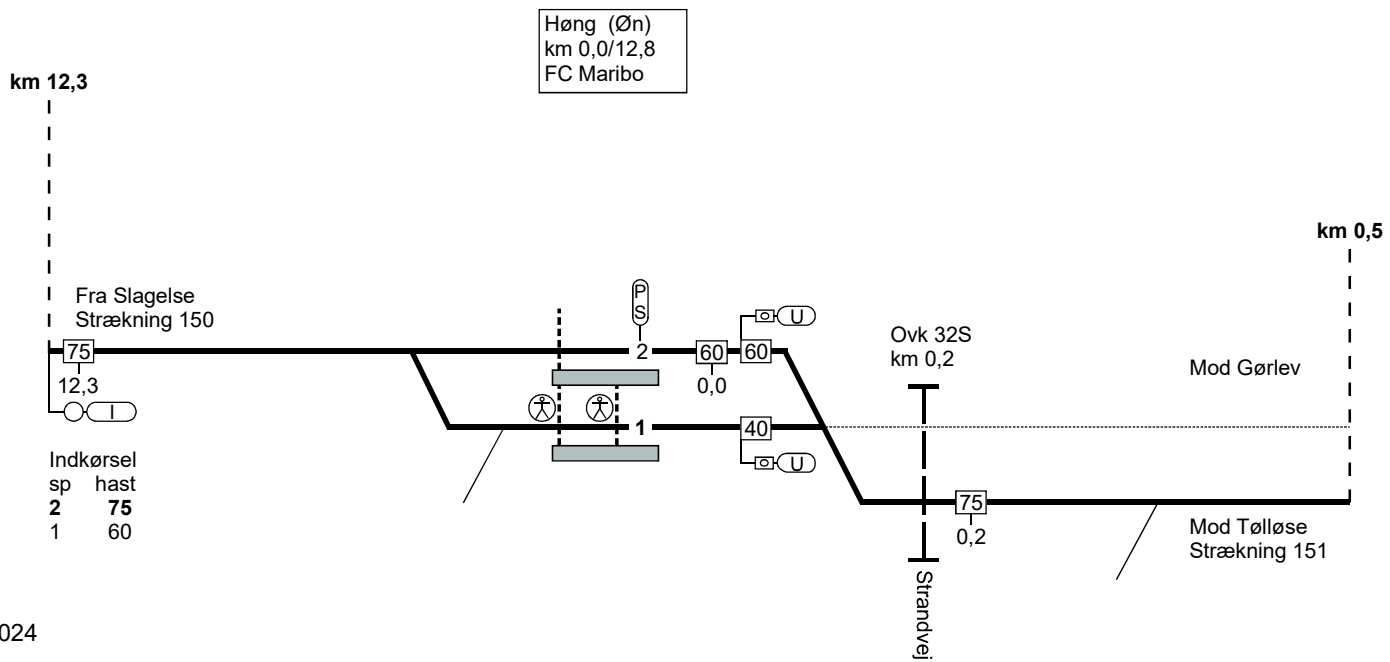


150. (Slagelse) - Høng.



\*) = overkørslerne er i  
 ↔ afhængighed med I-signal

150. (Slagelse) - Høng og 151. Høng - Tølløse

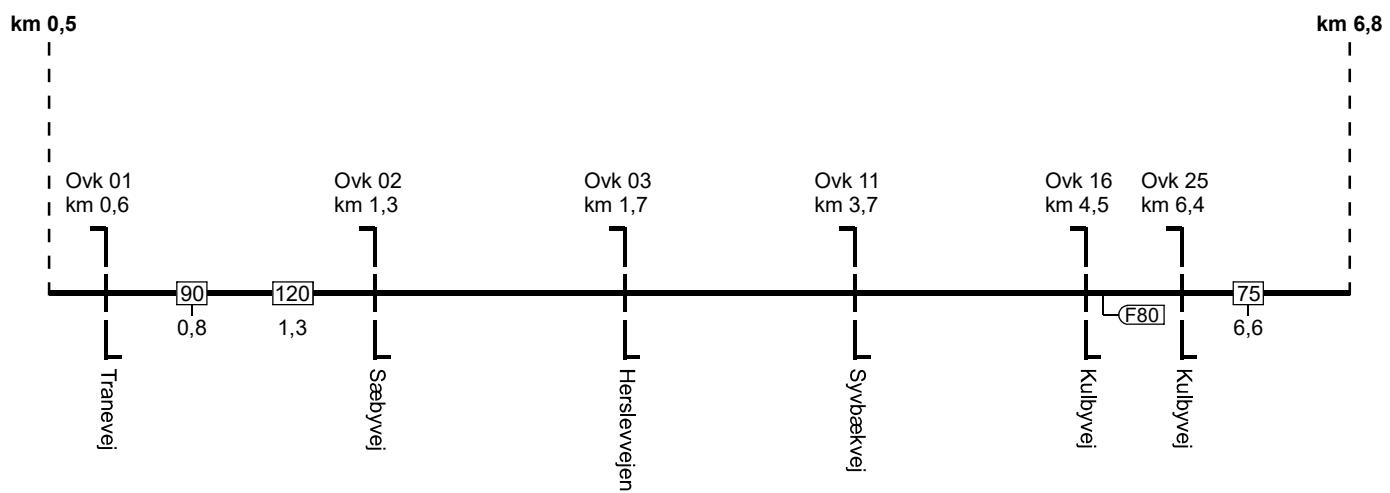


TB-S LT 150. (Slagelse) - Høng og 151. Høng - Tølløse

151. Høng - Tølløse.

FC Maribo  
linieblok

TIB-S LT



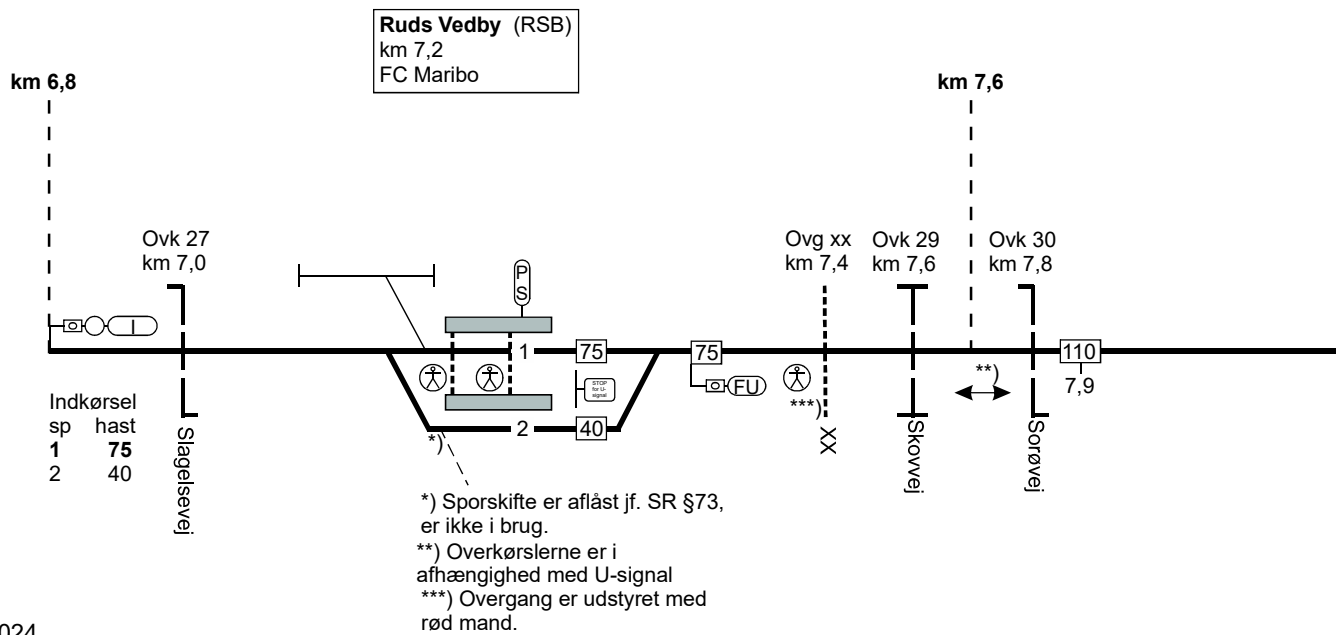
151. Høng - Tølløse.

151. Høng - Tølløse.

FC Maribo  
linieblok

TIB-S LT

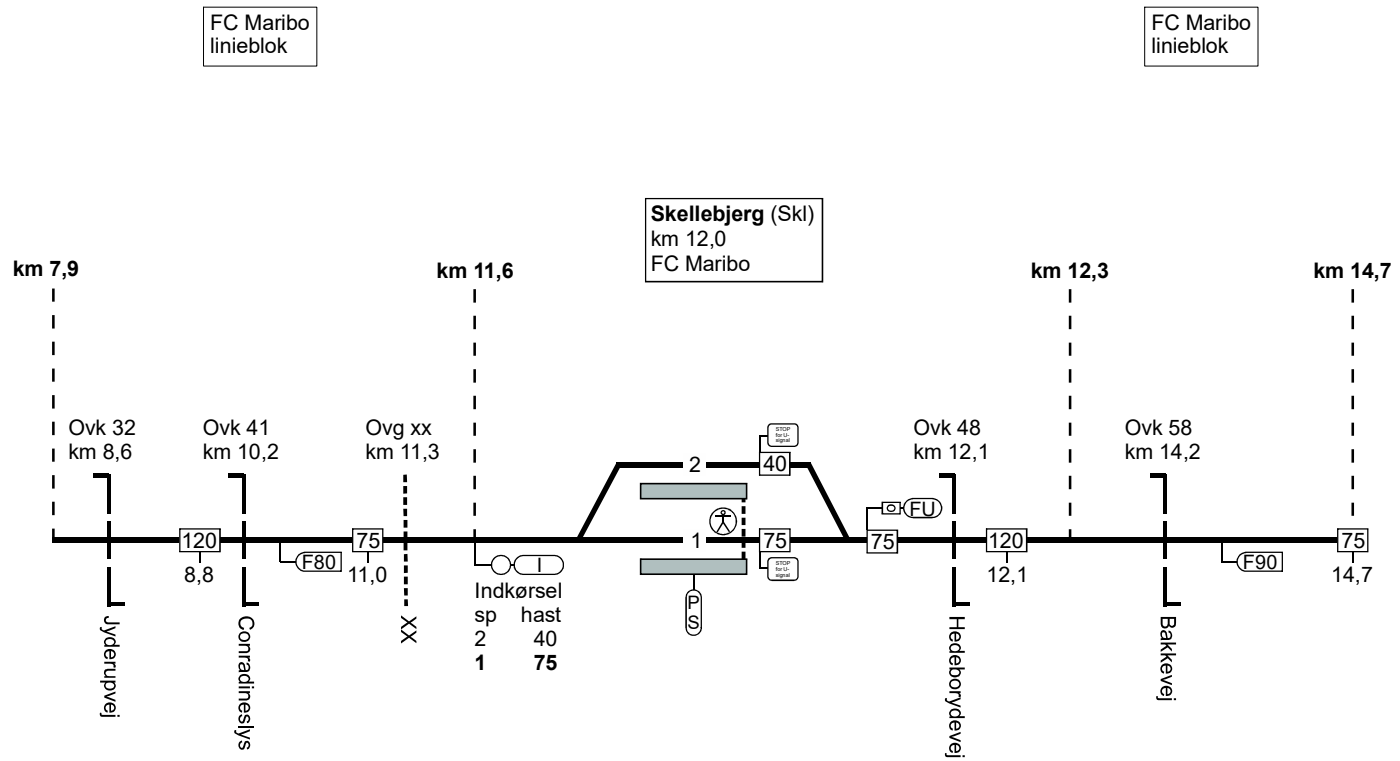
151. Høng - Tølløse.



20.11.2024

Side 173

151. Høng - Tølløse.

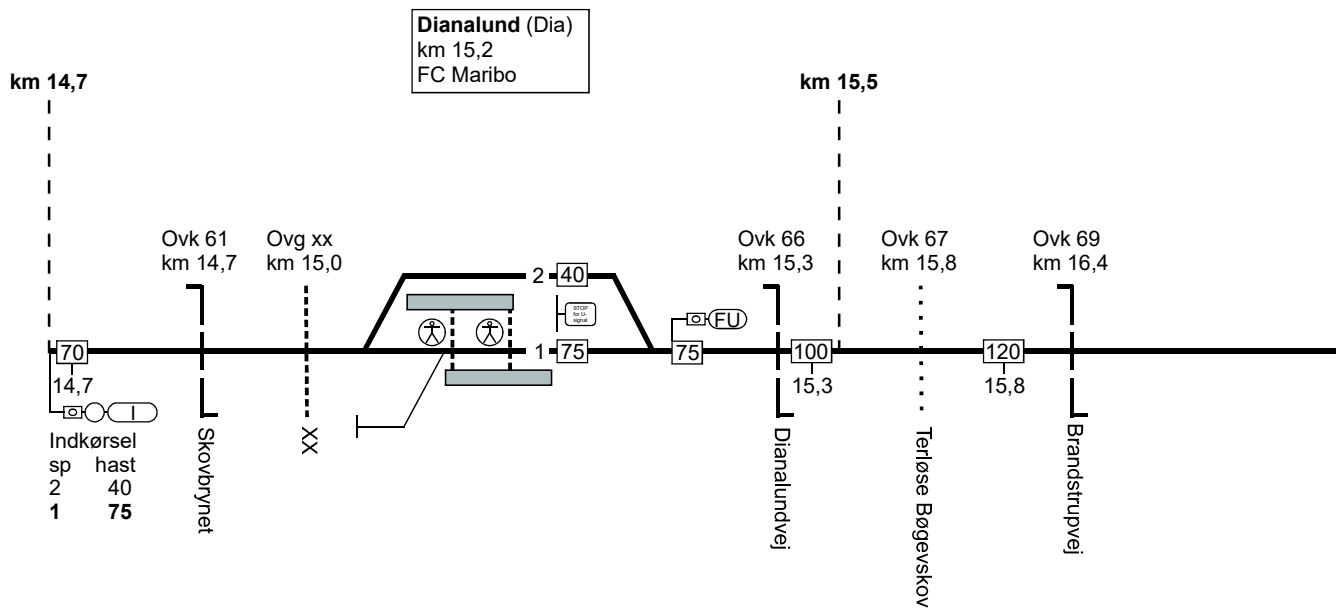


TIB-S LT

151. Høng - Tølløse.

151. Høng - Tølløse.

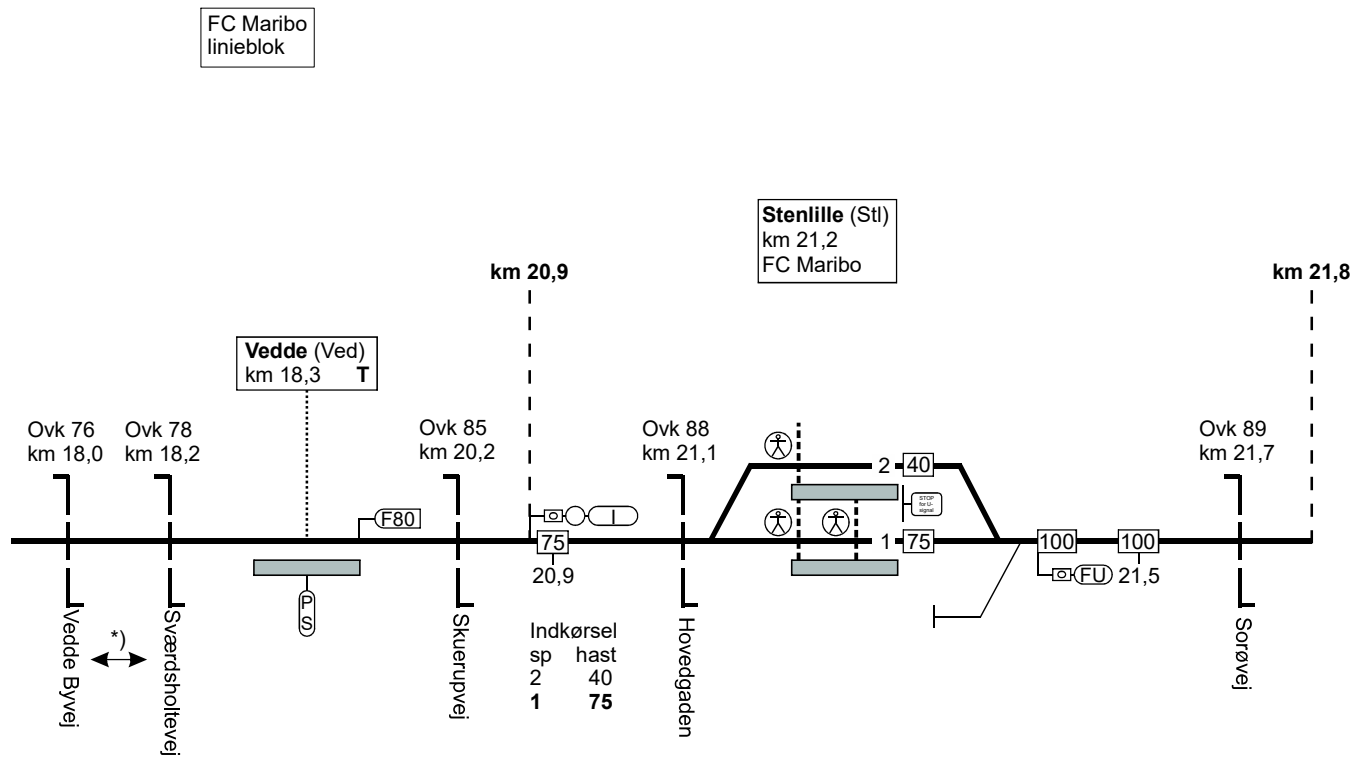
FC Maribo  
linieblok



TIB-S LT

151. Høng - Tølløse.

# 151. Høng - Tølløse.



20.11.2024 \*) overkørslerne har fælles overkørselssignal

TIB-S LT

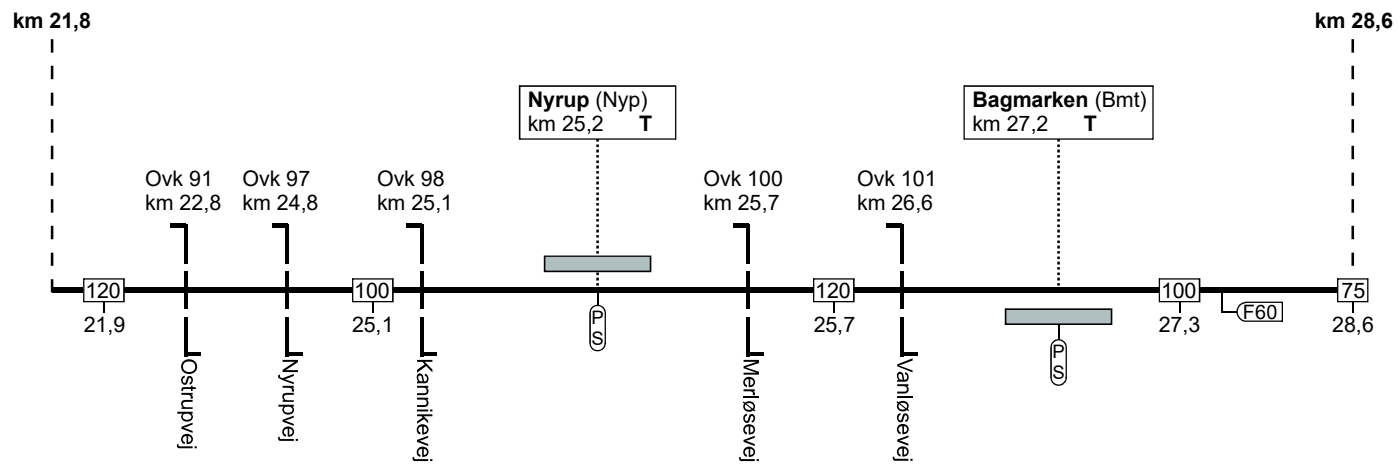
151. Høng - Tølløse.



151. Høng - Tølløse.

FC Maribo  
linieblok

TIB-S LT

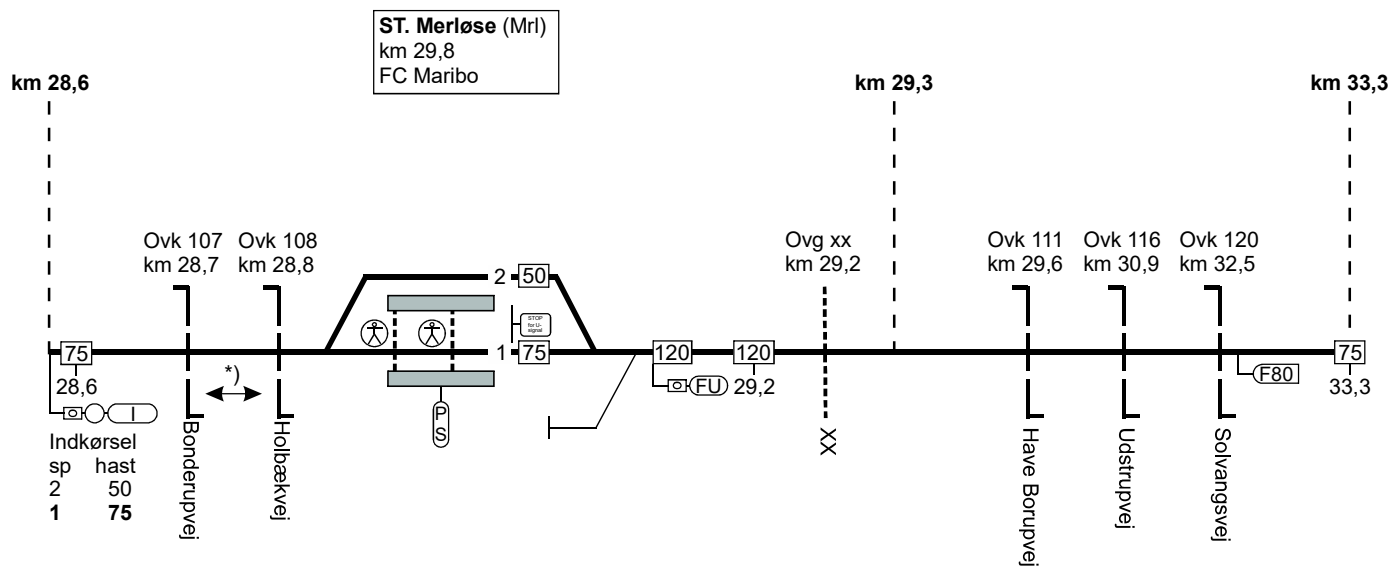


151. Høng - Tølløse.

151. Høng - Tølløse.

FC Maribo  
linieblok

TIB-S LT



151. Høng - Tølløse.

\*) = overkørslerne er i  
afhængighed med l-signal

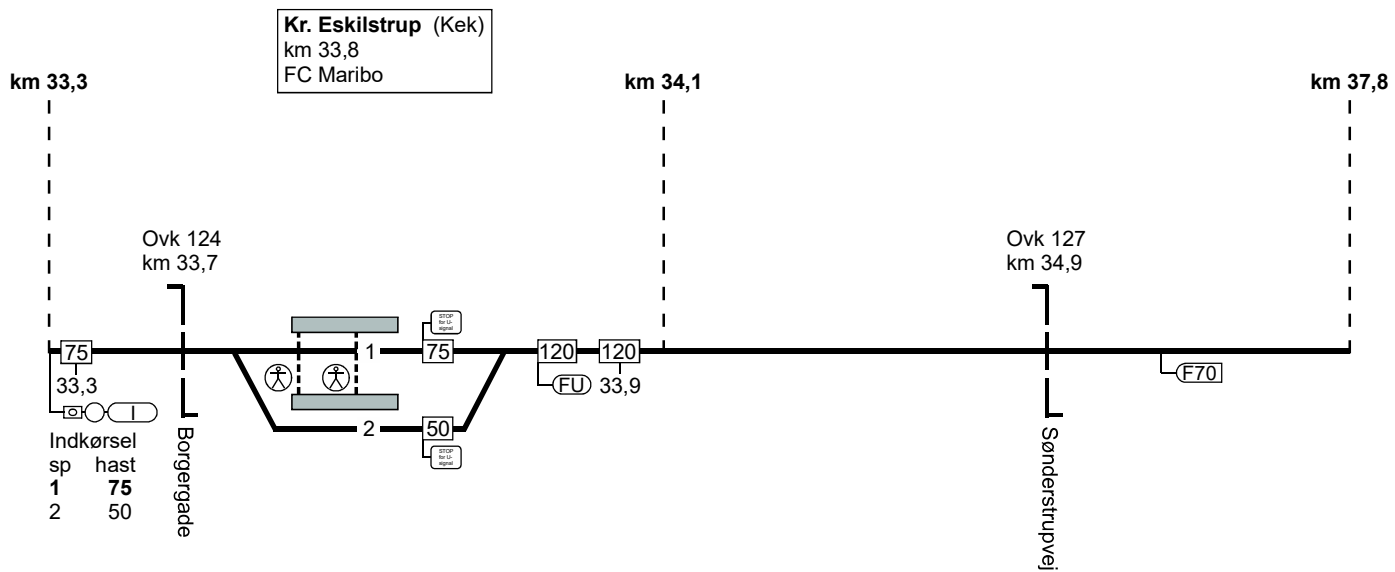
20.11.2024

Side 178

151. Høng - Tølløse.

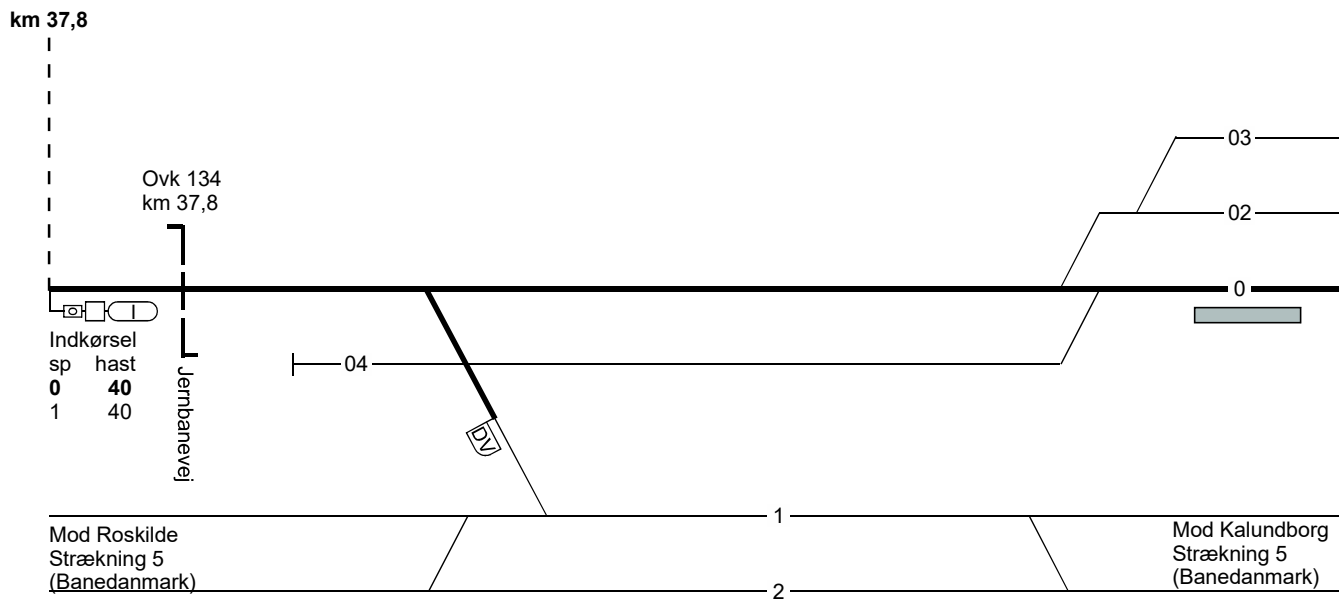
FC Maribo  
linieblok

TIB-S LT



# 151. Høng - Tølløse.

Tølløse (Tø)  
km 38,0  
FC Maribo

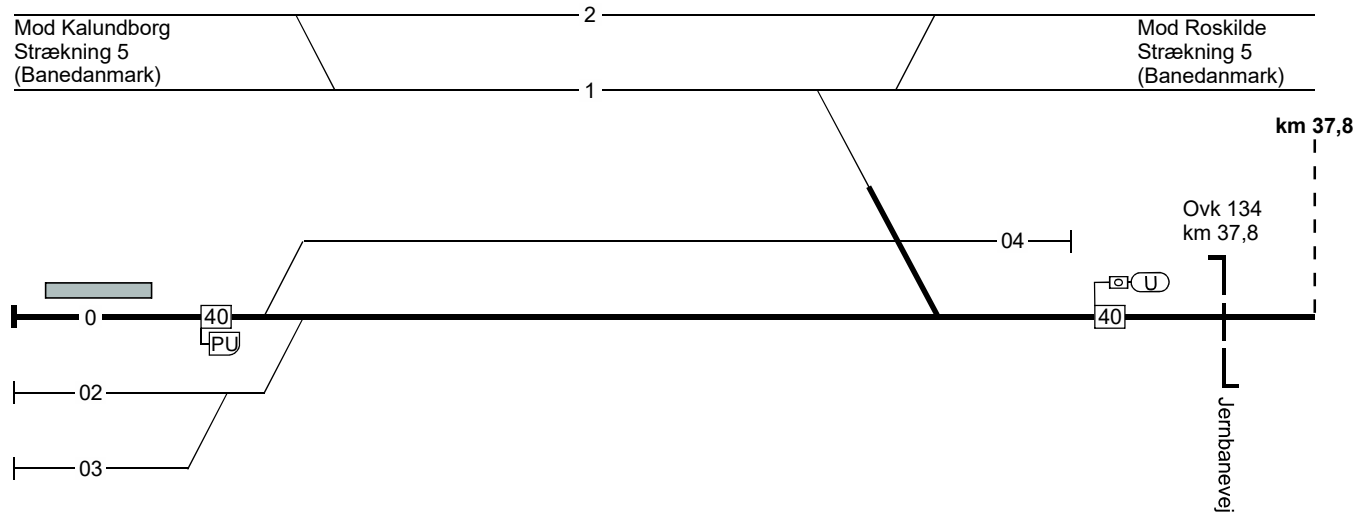


TIB-S LT

151. Høng - Tølløse.

151. Tølløse - Høng.

Tølløse (Tø)  
km 38,0  
FC Maribo



TIB-S LT

151. Tølløse - Høng.

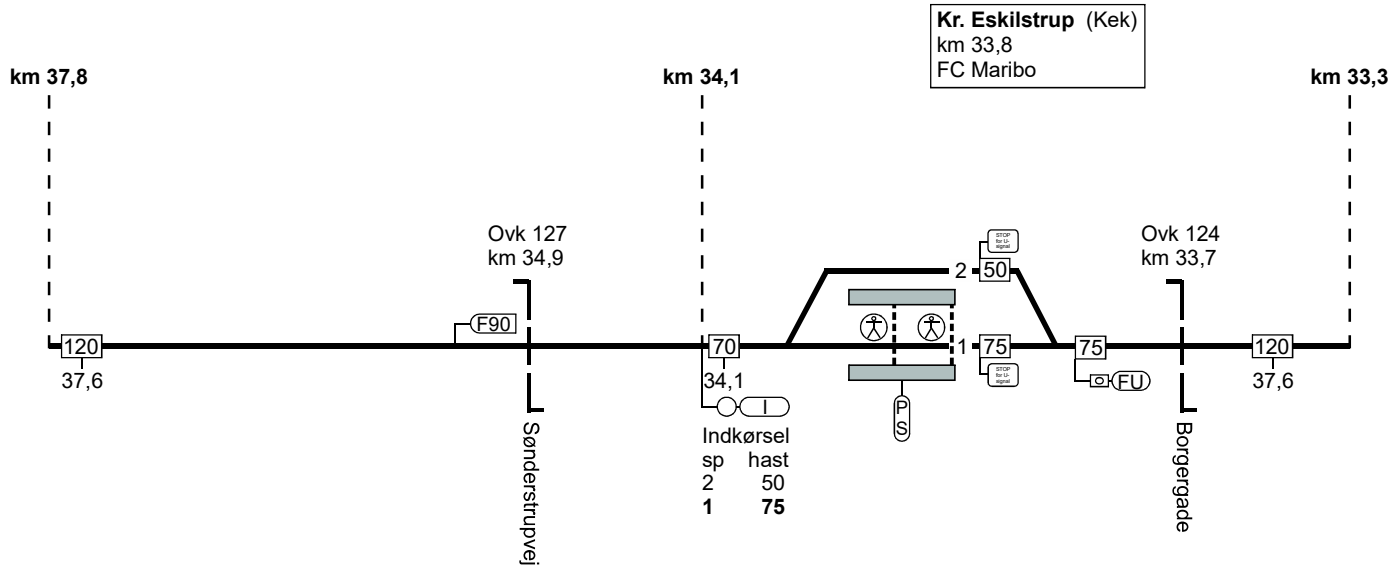
20.11.2024

Side 181

151. Tølløse - Høng.

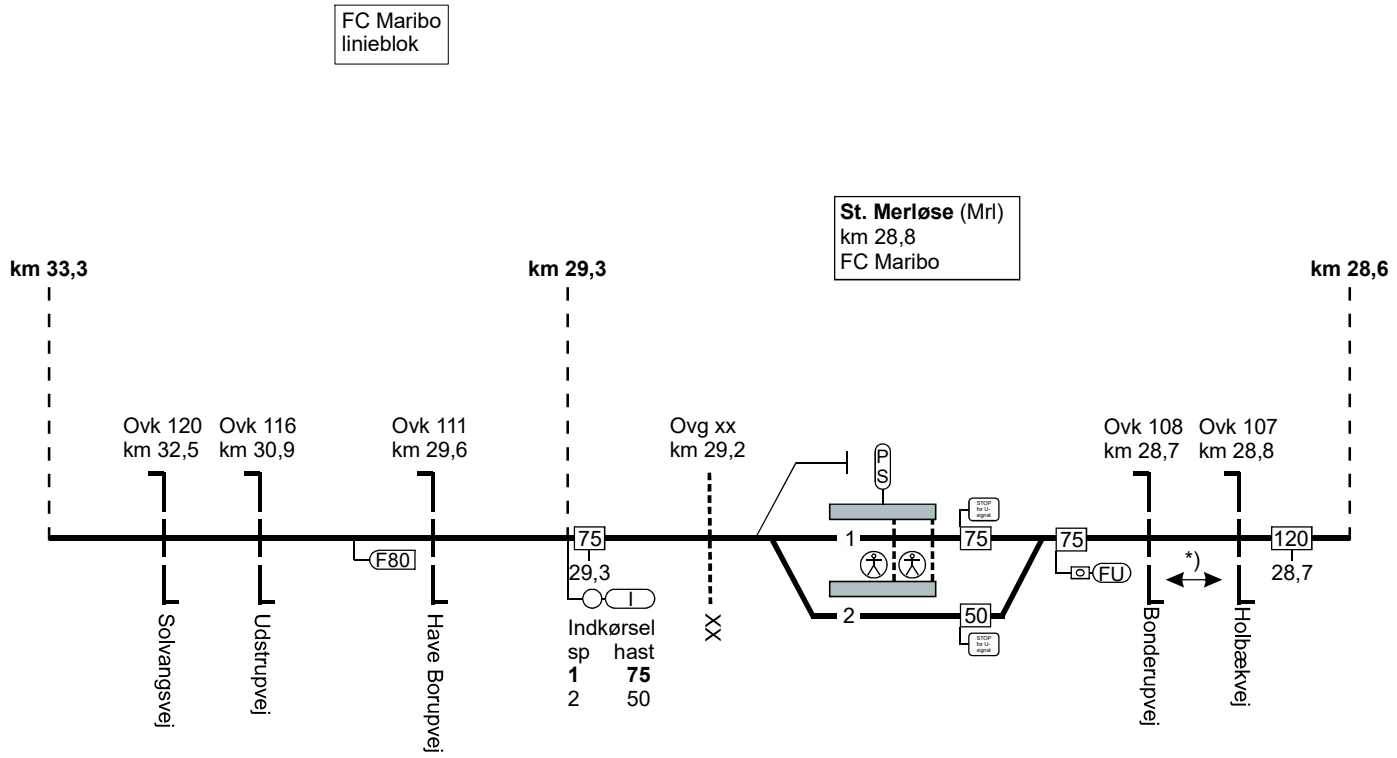
FC Maribo  
linieblok

TIB-S LT



151. Tølløse - Høng.

151. Tølløse - Høng.



TIB-S LT

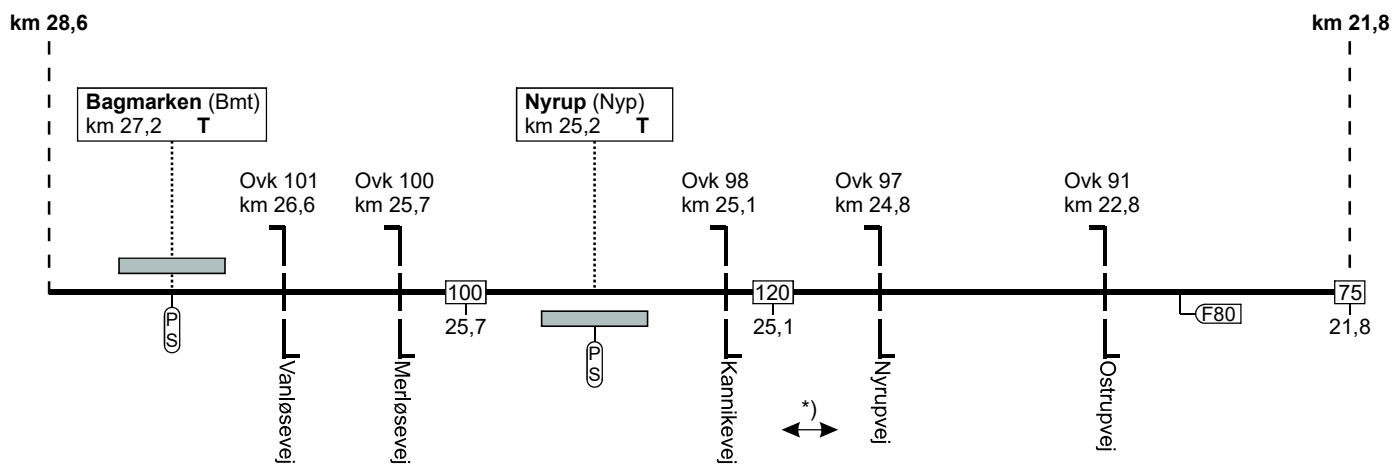
151. Tølløse - Høng.

\*) = overkørslerne er i  
 ↔ afhængighed med FU-signal

### 151. Tølløse - Høng.

FC Maribo  
linieblok

TIB-S LT

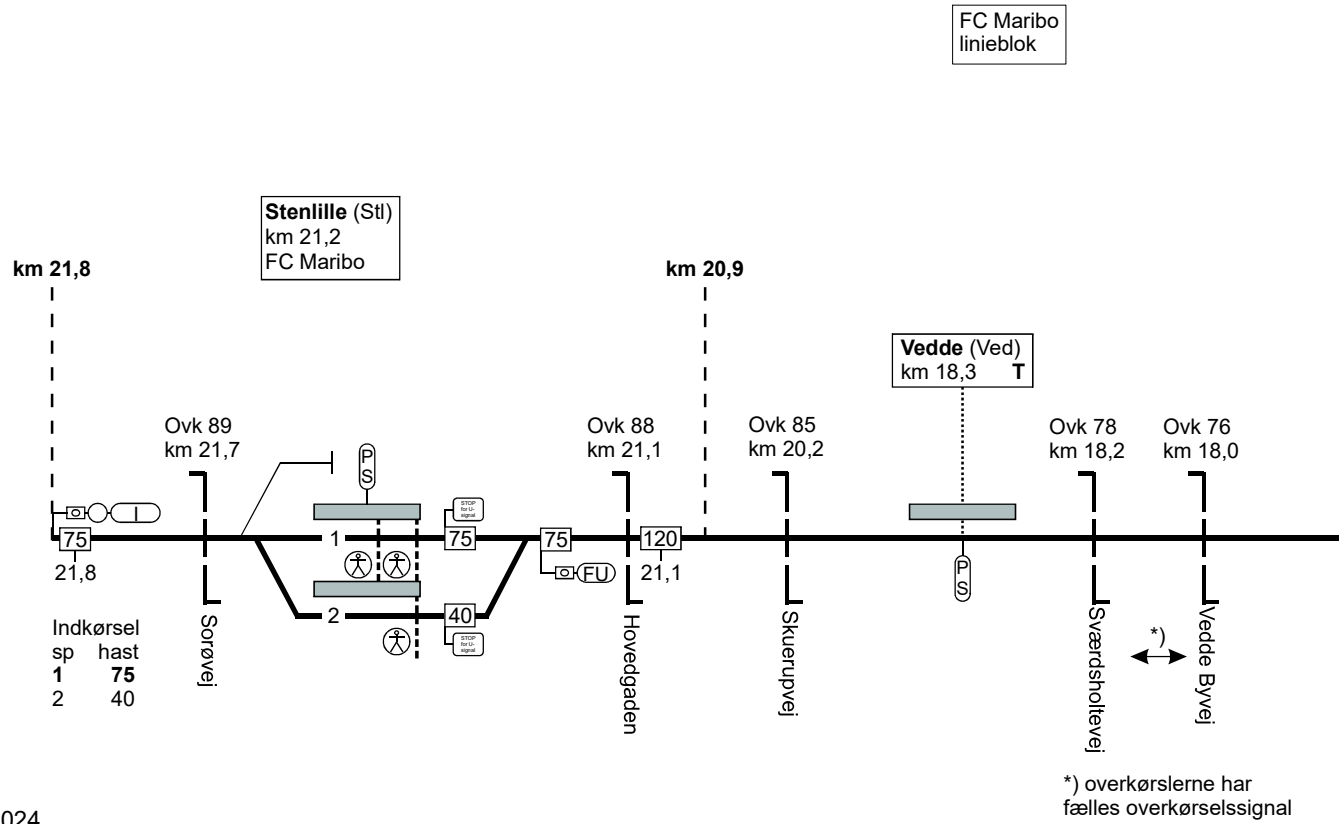


151. Tølløse - Høng.

\*) overkørslerne har fælles overkørselssignal



151. Tølløse - Høng.



TIB-S LT

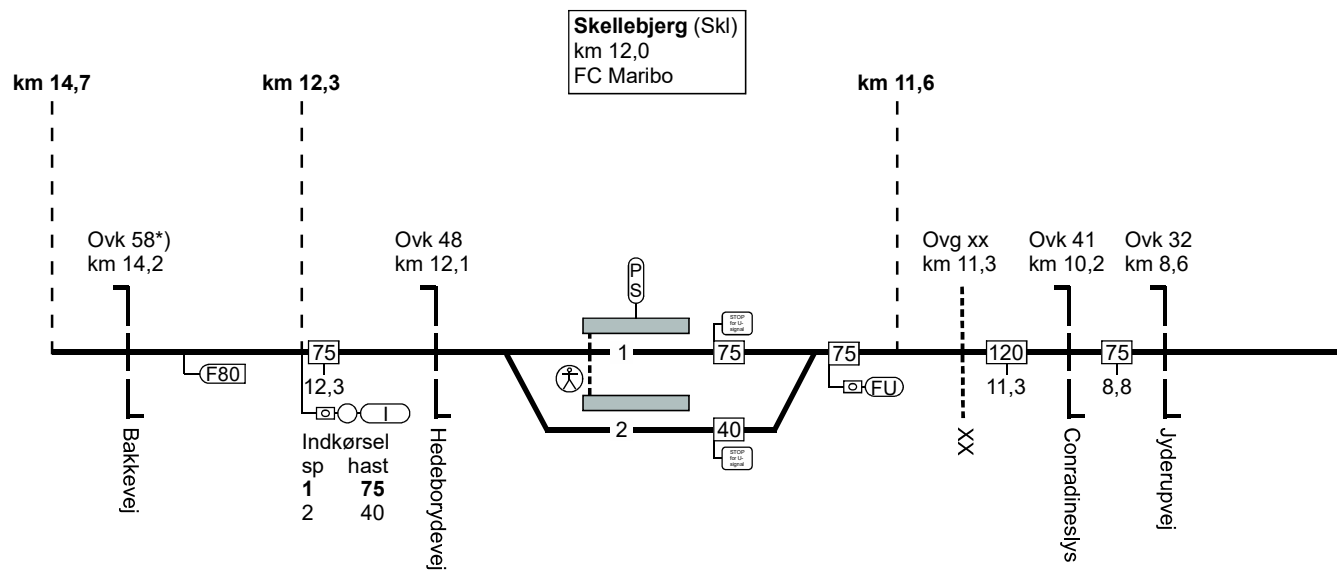
151. Tølløse - Høng.



151. Tølløse - Høng.

TIB-S LT

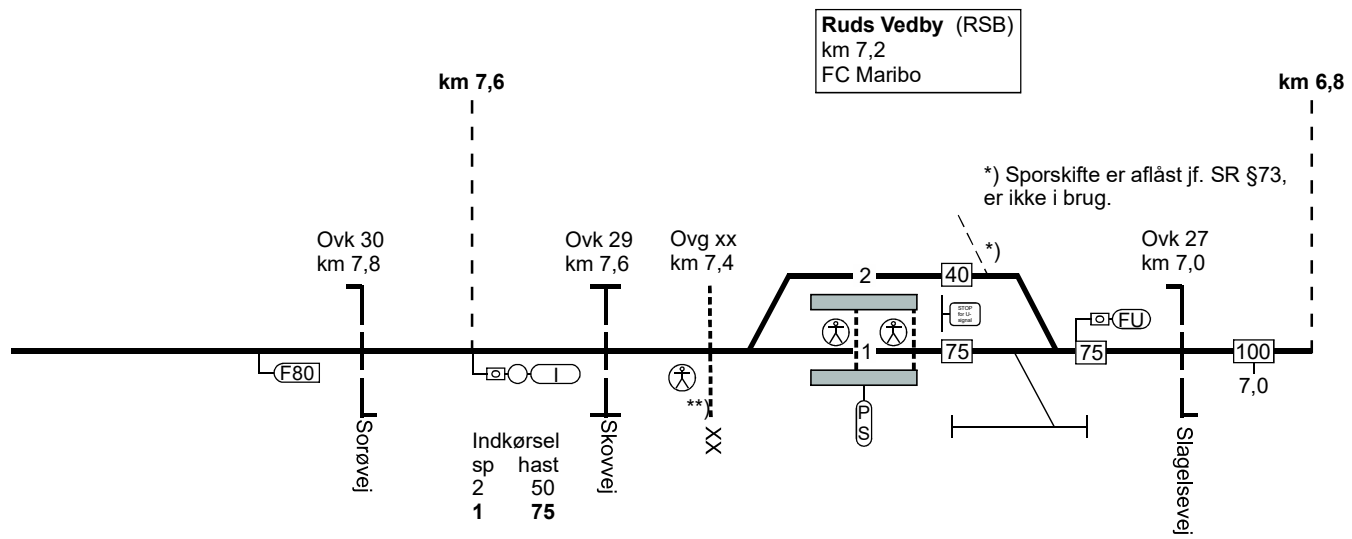
151. Tølløse - Høng.



20.11.2024 \*) Overkørslerne 61 og 58 er i afhængighed med FU-signal

151. Tølløse - Høng.

TIB-S LT

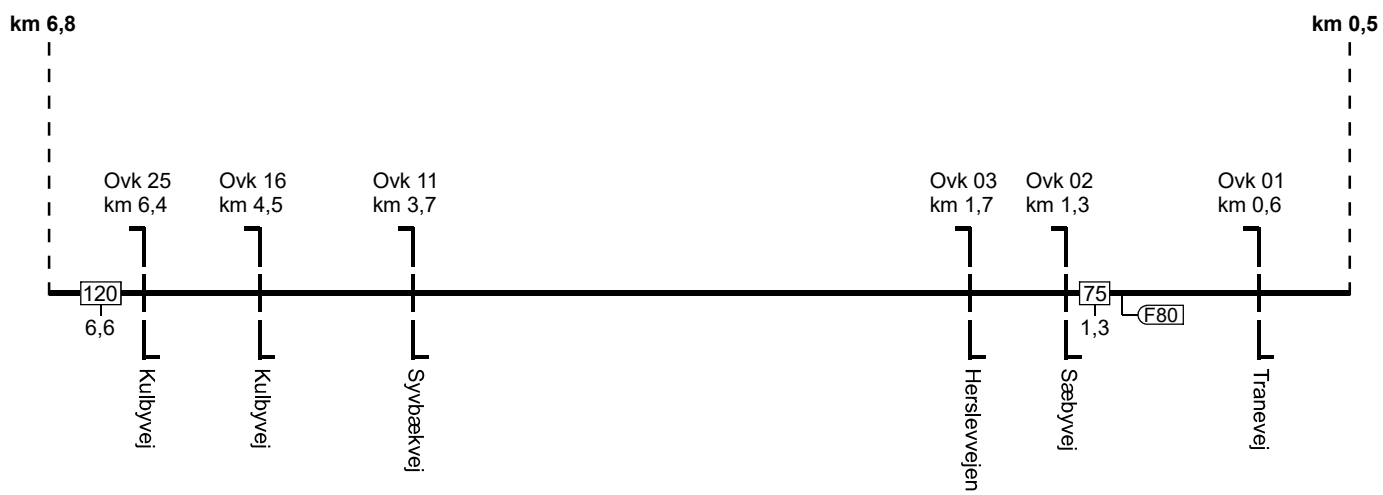


151. Tølløse - Høng.

\*\*) Overgang er udstyret med rød mand.

151. Tølløse - Høng.

TIB-S LT

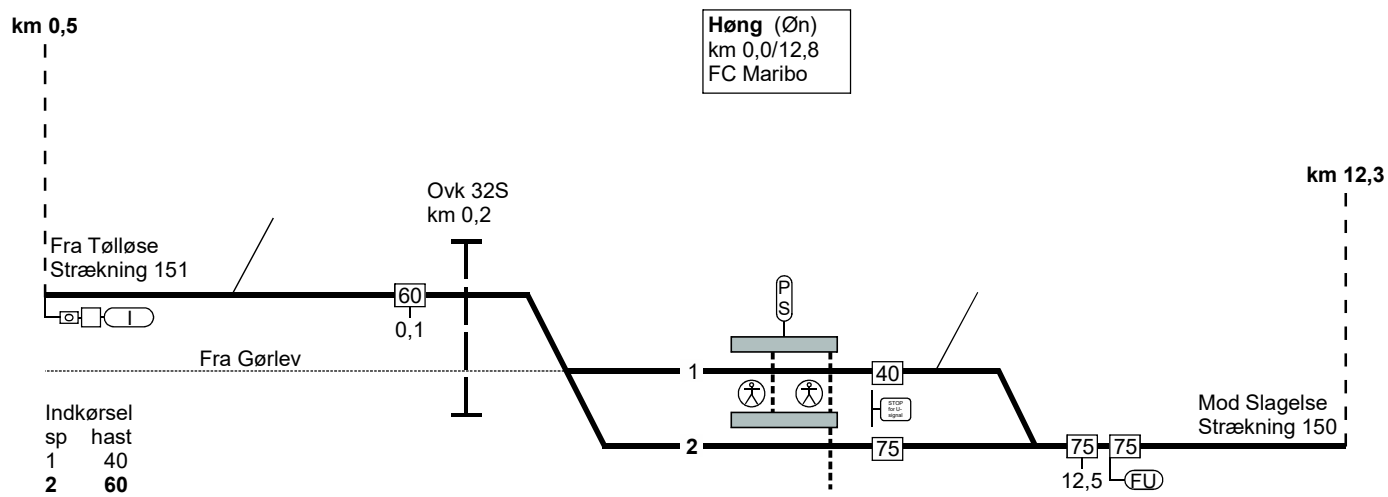


151. Tølløse - Høng.

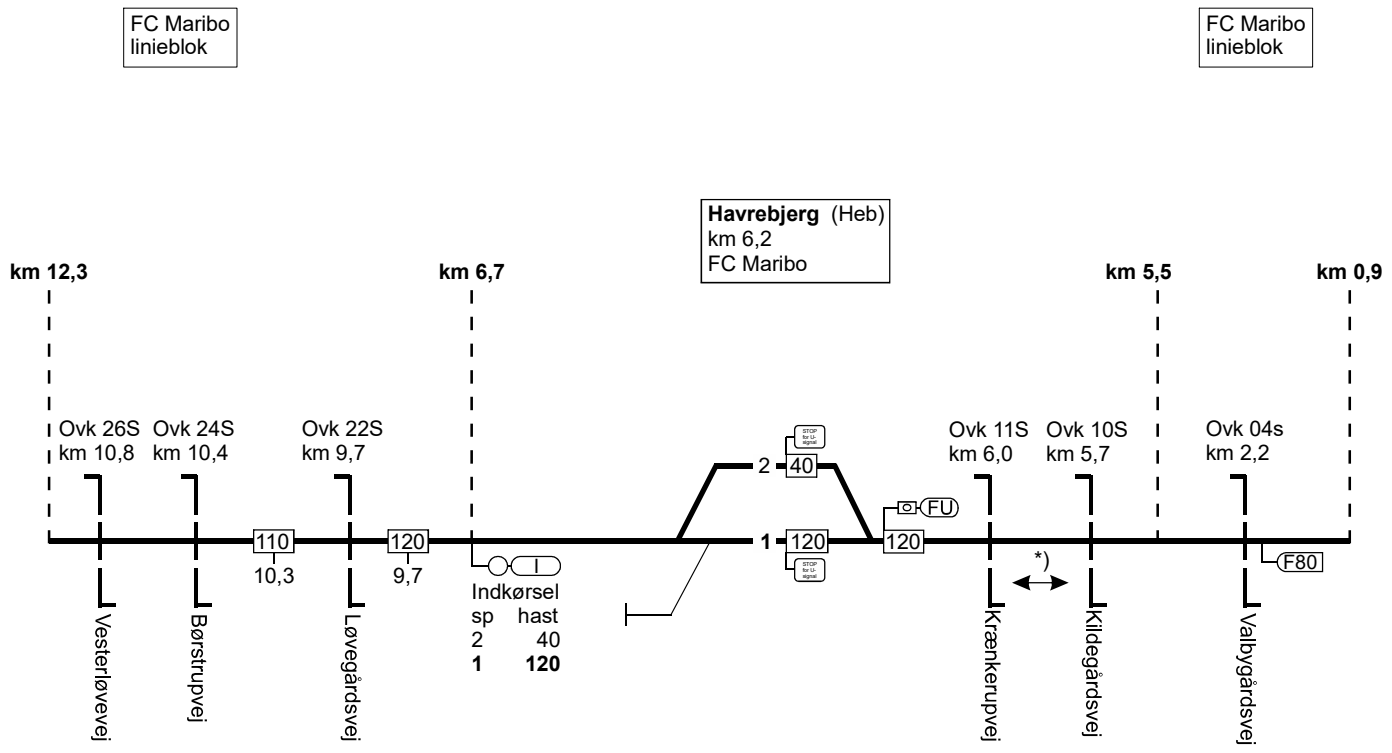
151. Tølløse - Høng.

TIB-S LT

151. Tølløse - Høng.



150. Høng - (Slagelse)



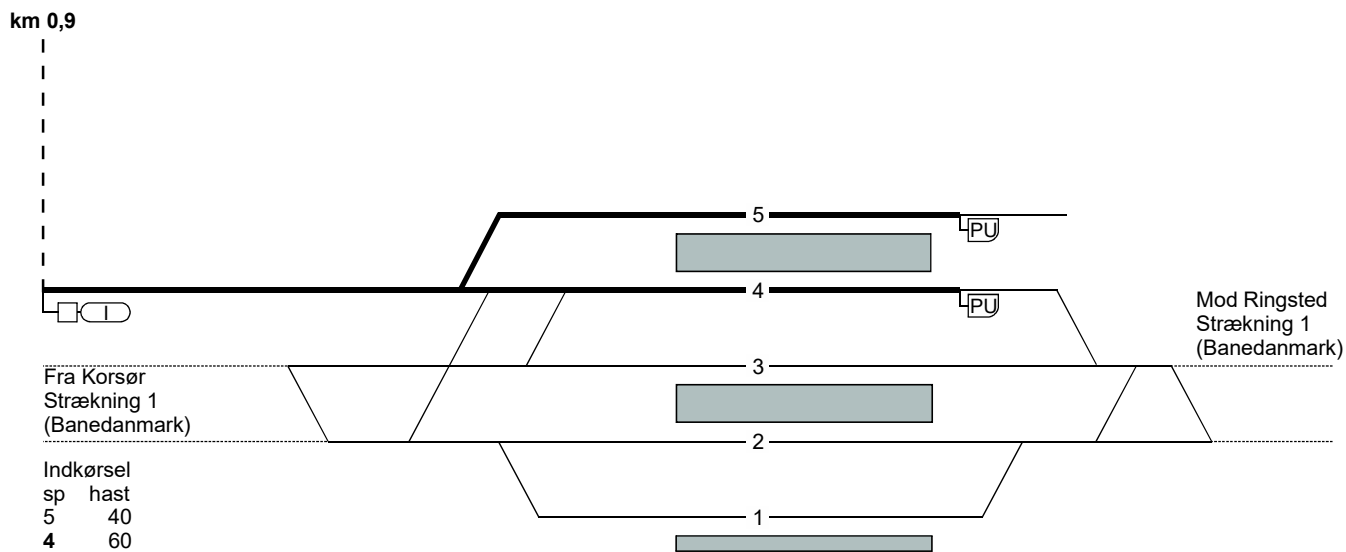
TIB-S LT

150. Høng - (Slagelse)

\*) overkørslerne er i afhængighed med U-signal

150. Høng - (Slagelse)

Slagelse (Sg) km 0,0  
 Overgangsstation  
 FC Roskilde



TIB-S LT

150. Høng - (Slagelse)



Togfølgestation	Perronlængde	Sporlængde	Kmp/Fc GSM-R nummer
Slagelse	Spor 4 - xxx meter Spor 5 - xxx meter	Spor 4 - xxx meter Spor 5 - xxx meter	<b>FC Roskilde:</b> 46 35 69 97
Havrebjerg		Spor 1 - xxx meter Spor 2 - xxx meter	<b>FC Maribo:</b> Sg (eskl.) - Øn 81 99 14 11
Høng	Spor 1 - 108 meter Spor 2 - 84 meter	Spor 1 - xxx meter Spor 2 - xxx meter	<b>FC Maribo:</b> Sg (eskl.) - Øn 81 99 14 11

TIB-S LT

150. (Slagelse) - Høng.

20.11.2024

Side 193

Togfølgestation	Perronlængde	Sporlængde	Kmp/Fc GSM-R nummer
Høng	Spor 1 - 104 meter Spor 2 - 84 meter	Spor 1 - xxx meter Spor 2 - xxx meter	<b>FC Maribo:</b> Øn - Tø 81 99 14 11
Ruds Vedby	Spor 1 - 80 meter Spor 2 - 80 meter	Spor 1 - xxx meter Spor 2 - xxx meter	<b>FC Maribo:</b> Øn - Tø 81 99 14 11
Skellebjerg	Spor 1 - 64 meter Spor 2 - 68 meter	Spor 1 - xxx meter Spor 2 - xxx meter	<b>FC Maribo:</b> Øn - Tø 81 99 14 11
Dianalund	Spor 1 - 82 meter Spor 2 - 80 meter	Spor 1 - xxx meter Spor 2 - xxx meter	<b>FC Maribo:</b> Øn - Tø 81 99 14 11
Stenlille	Spor 1 - 70 meter Spor 2 - 76 meter	Spor 1 - xxx meter Spor 2 - xxx meter	<b>FC Maribo:</b> Øn - Tø 81 99 14 11
St. Merløse	Spor 1 - 84 meter Spor 2 - 84 meter	Spor 1 - xxx meter Spor 2 - xxx meter	<b>FC Maribo:</b> Øn - Tø 81 99 14 11

20.11.2024

TIBS LT

151. Høng - Tølløse.

Side 194

Togfølgestation	Perronlængde	Sporlængde	Kmp/Fc GSM-R nummer
Kr. Eskilstrup	Spor 1 - 94 meter Spor 2 - 70 meter	Spor 1 - xxx meter Spor 2 - xxx meter	<b>FC Maribo:</b> Øn - Tø 81 99 14 11
Tølløse	Spor 0 - 100 meter	Spor 0 - xxx meter	<b>FC Maribo:</b> Øn - Tø 81 99 14 11
Tølløse - Banedanmark	Spor 1 - xxx meter Spor 2 - xxx meter	Spor 1 - xxx meter Spor 2 - xxx meter	<b>FC Roskilde:</b> 46 37 07 90

TIB-S LT

151. Høng - Tølløse.

20.11.2024

Side 195

## 180. (Nykøbing F. Vest) - Nakskov.

### Strækningshastighed

Delstrækning	Strækningshastighed (km/t)
(Nykøbing F. Vest) - Nakskov	100

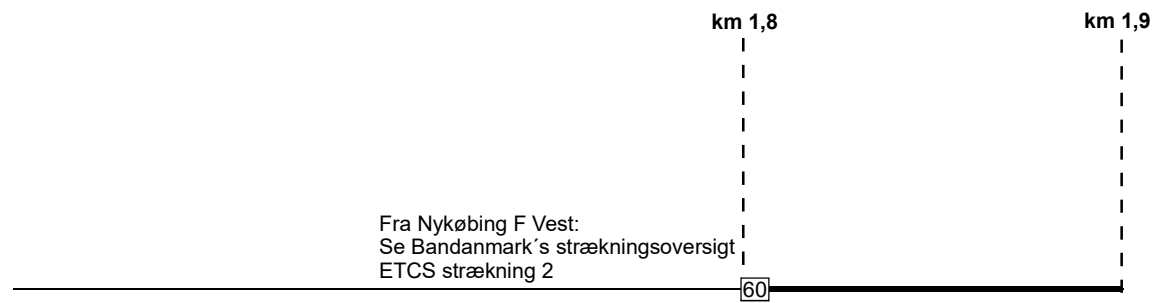
TIB-S LT

180. (Nykøbing F. Vest) - Nakskov.

**180. (Nykøbing F. Vest) - Nakskov.**

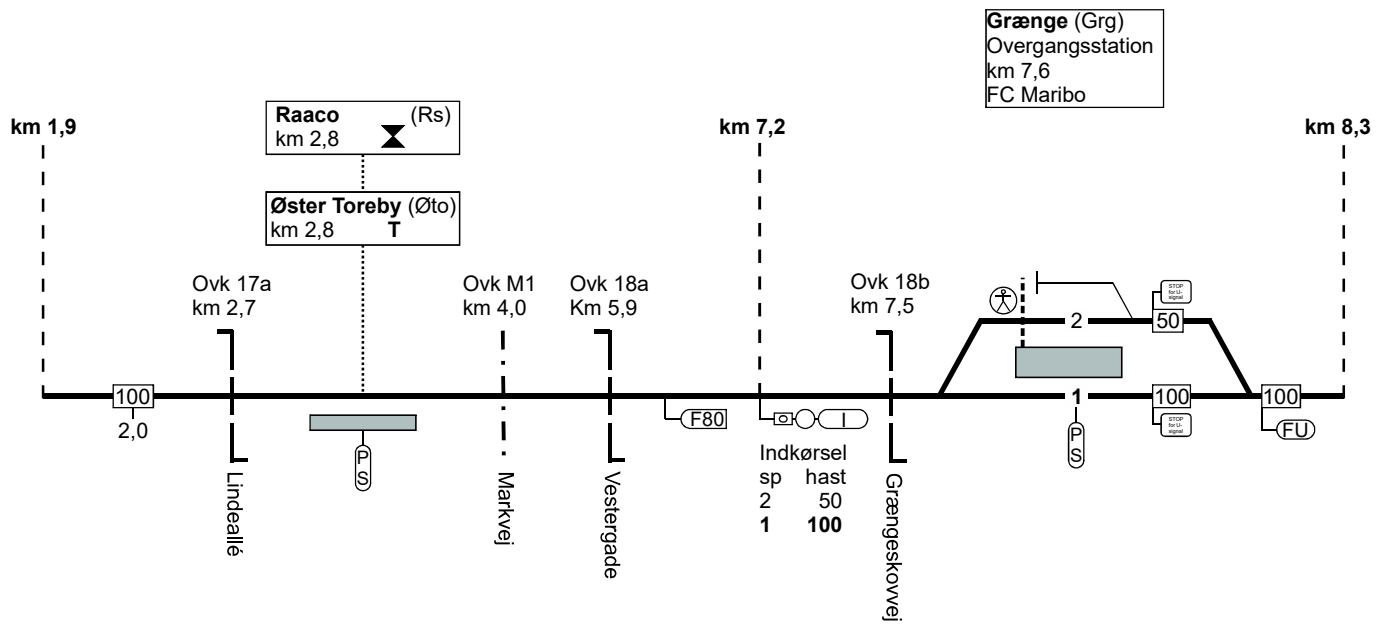
TIB-S LT

180. (Nykøbing F. Vest) - Nakskov.



180. (Nykøbing F. Vest) - Nakskov.

FC Maribo  
Linieblok



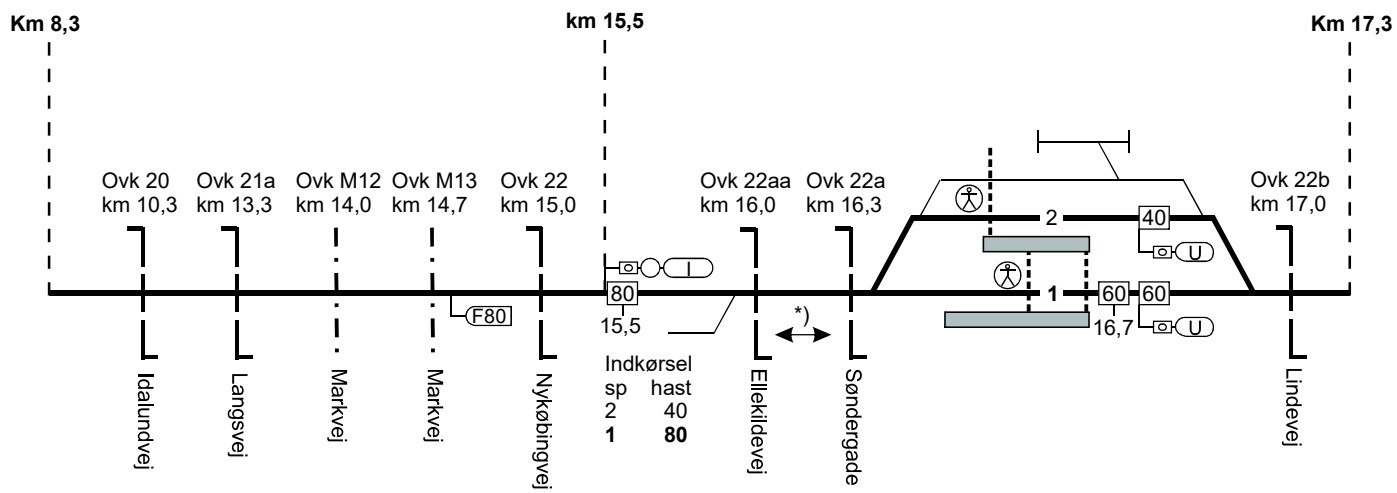
TIB-S LT

180. (Nykøbing F. Vest) - Nakskov.

180. (Nykøbing F. Vest) - Nakskov.

FC Maribo  
Linieblok

Sakskøbing (Sx)  
km 16,4  
FC Maribo



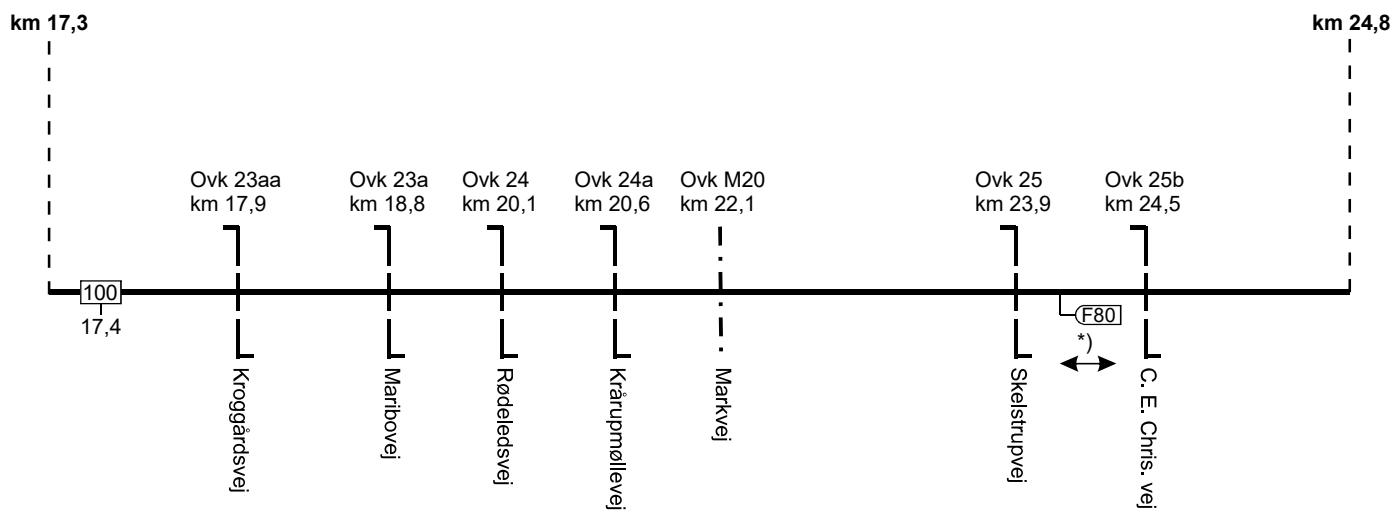
\*) = overkørslerne er i  
afhængighed med I-signal

180. (Nykøbing F. Vest) - Nakskov.

FC Maribo  
Linieblok

TIB-S LT

180. (Nykøbing F. Vest) - Nakskov.



20.11.2024

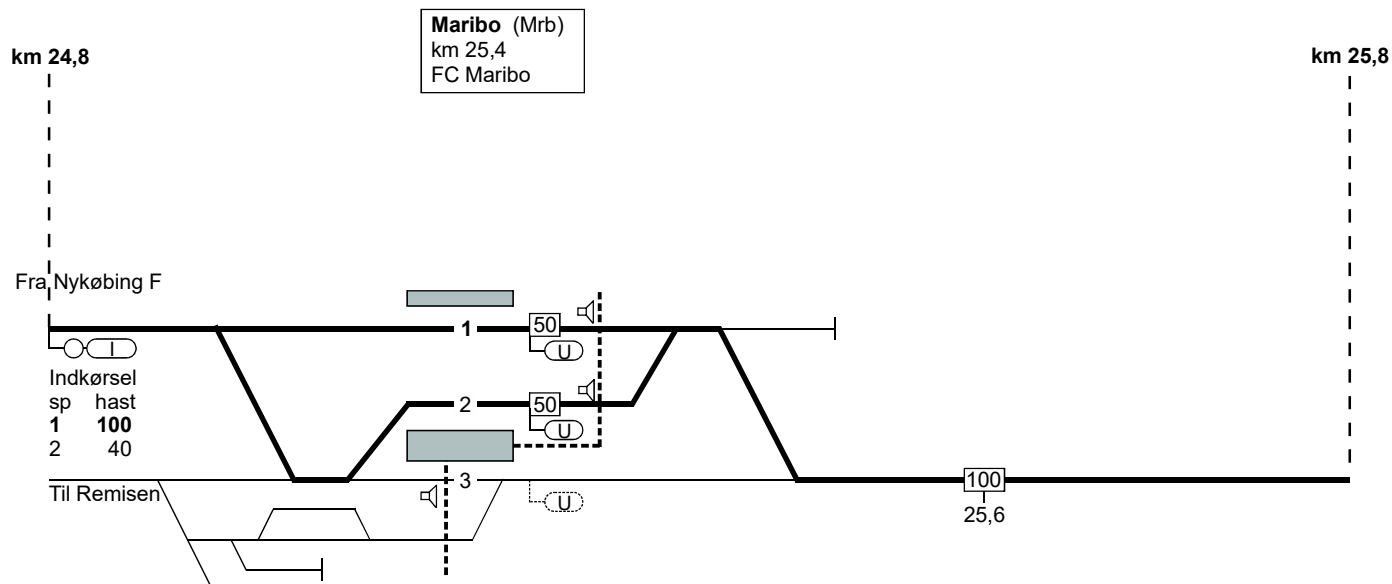
\*) Overkørslema har  
↔ fælles overkørselssignal

Side 200



180. (Nykøbing F. Vest) - Nakskov.

TIB-S LT

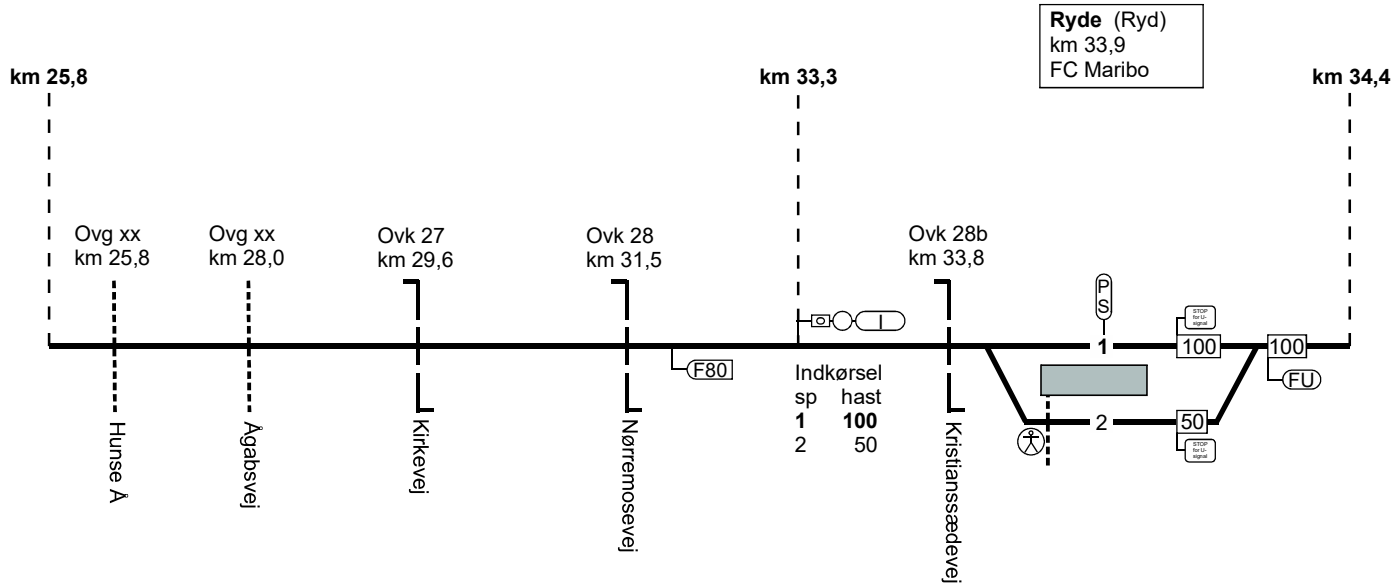


20.11.2024

Side 201

180. (Nykøbing F. Vest) - Nakskov.

FC Maribo  
Linieblok



TIB-S LT

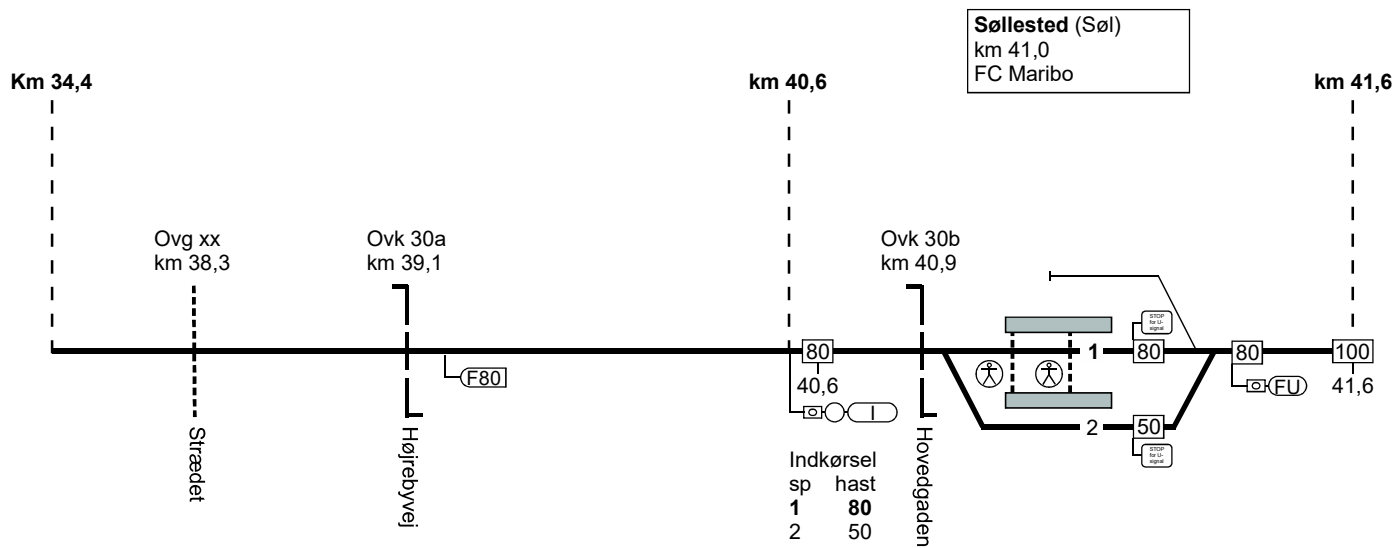
180. (Nykøbing F. Vest) - Nakskov.

180. (Nykøbing F. Vest) - Nakskov.

FC Maribo  
Linieblok

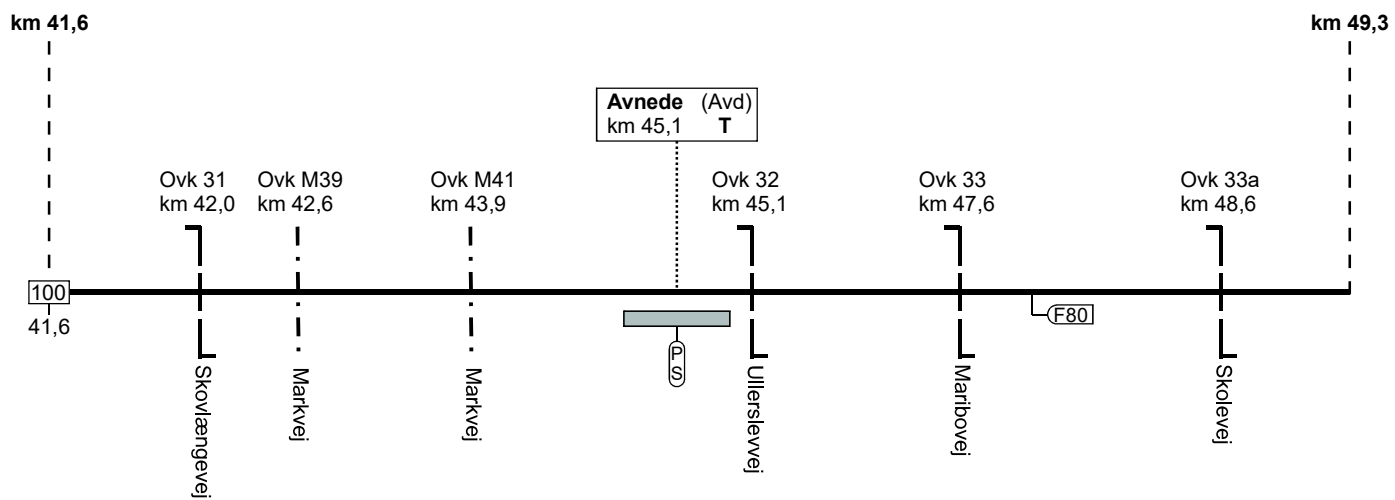
TIB-S LT

180. (Nykøbing F. Vest) - Nakskov.



180. (Nykøbing F. Vest) - Nakskov.

FC Maribo  
Linieblok



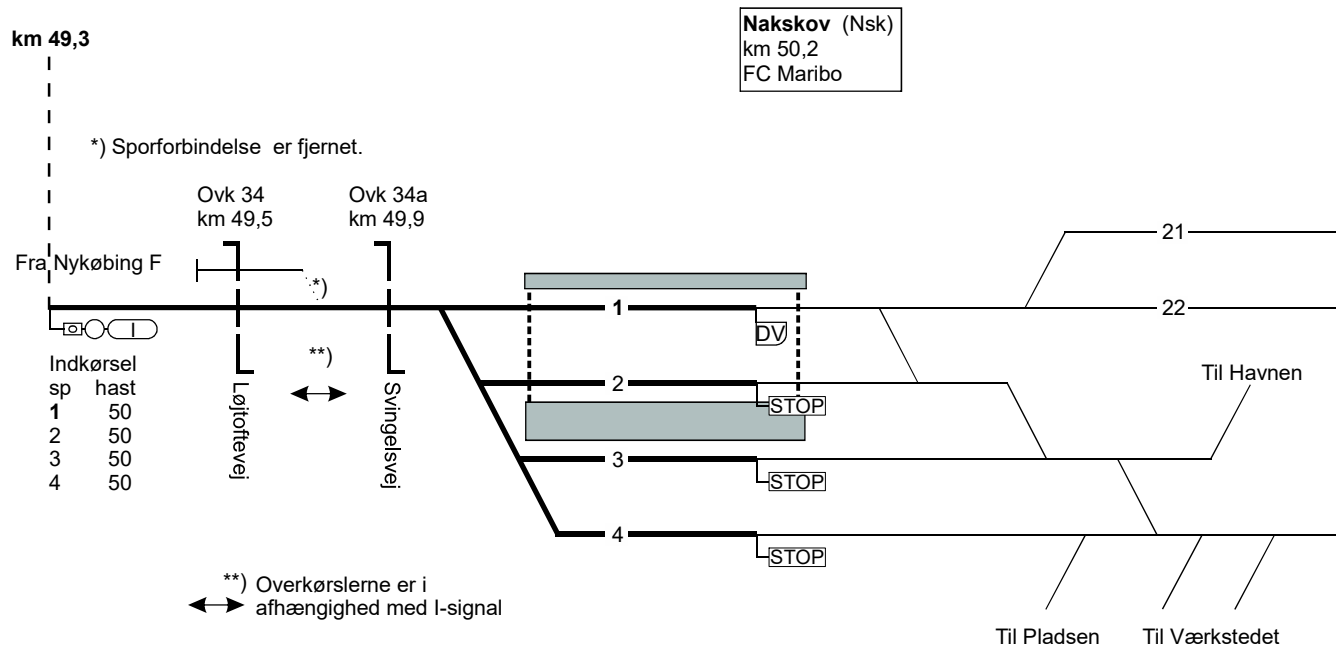
TB-S LT

180. (Nykøbing F. Vest) - Nakskov.

180. (Nykøbing F. Vest) - Nakskov.

TIB-S LT

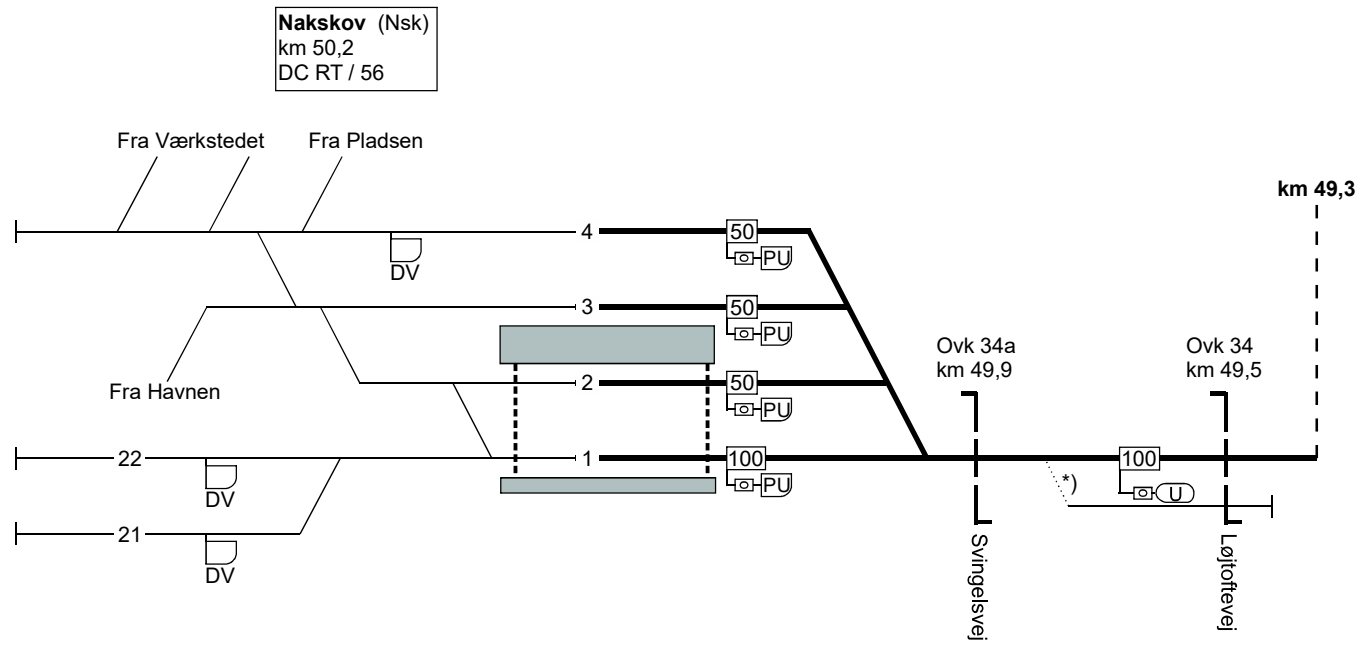
180. (Nykøbing F. Vest) - Nakskov.



20.11.2024

Side 205

180. Nakskov - (Nykøbing F. Vest)



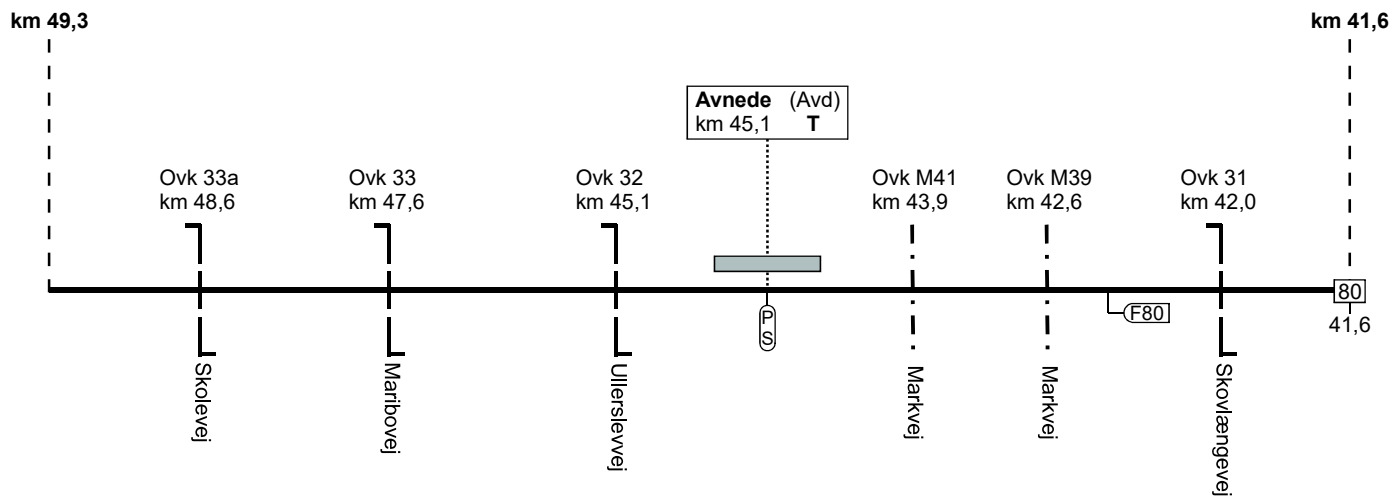
**Nakskov (Nsk)**  
 km 50,2  
 DC RT / 56

TIB-S LT

180. Nakskov - (Nykøbing F. Vest)

180. Nakskov - (Nykøbing F. Vest)

FC Maribo  
Linieblok



TIB-S LT

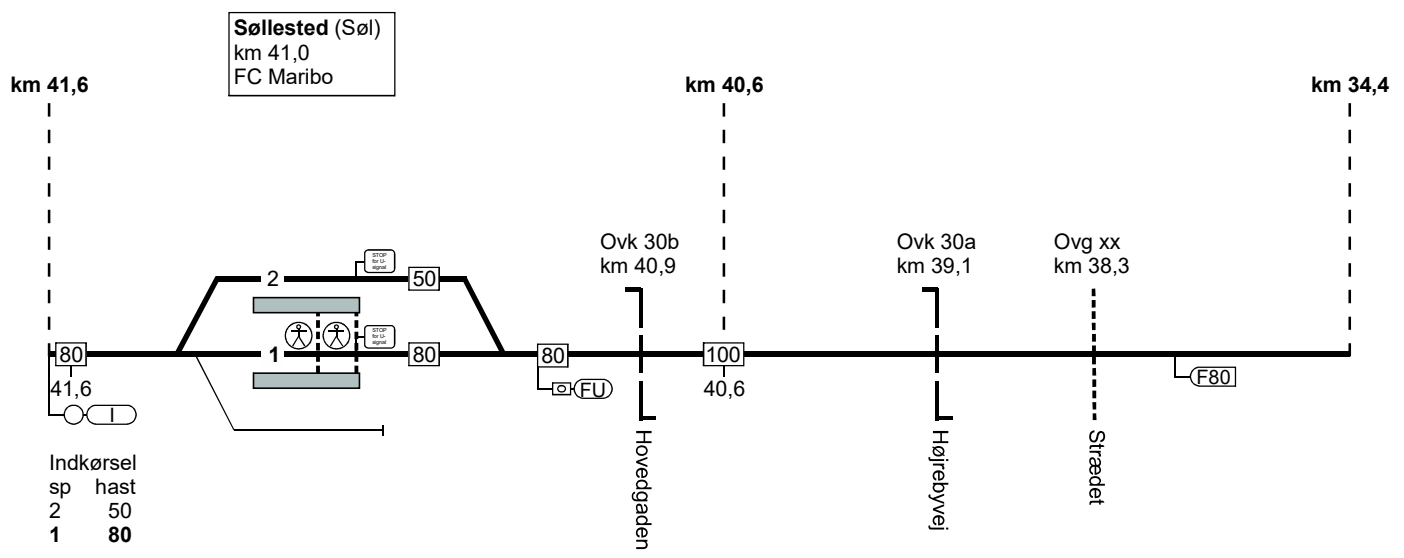
180. Nakskov - (Nykøbing F. Vest)

180. Nakskov - (Nykøbing F. Vest)

FC Maribo  
Linieblok

TIB-S LT

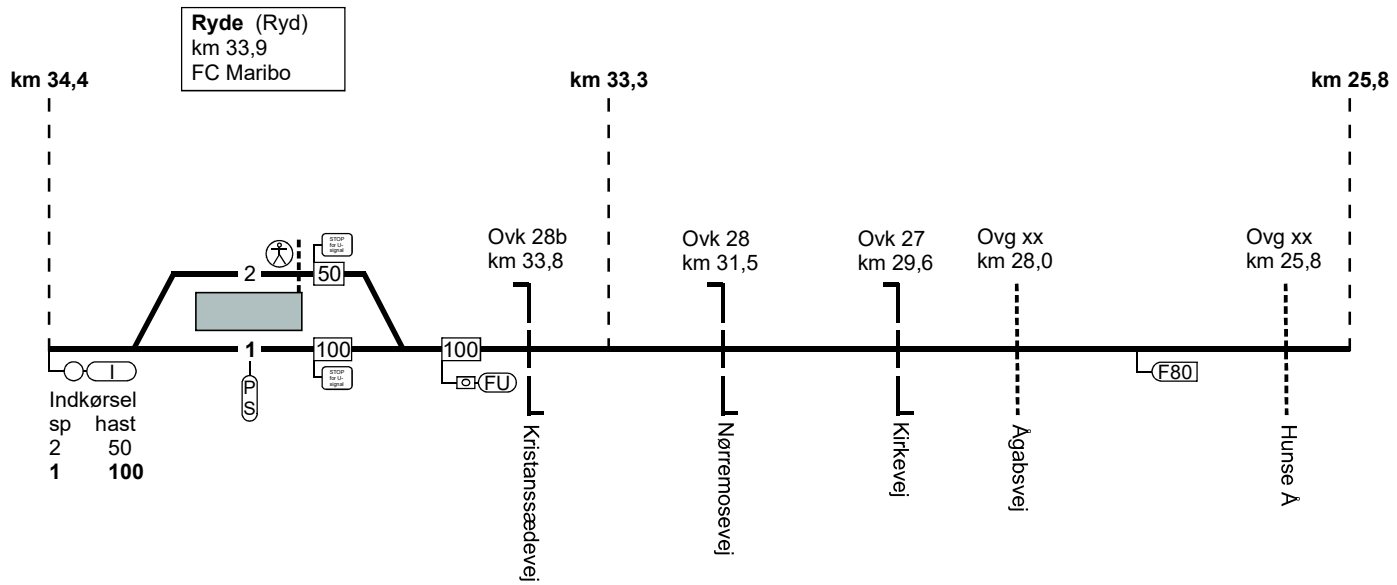
180. Nakskov - (Nykøbing F. Vest)





180. Nakskov - (Nykøbing F. Vest)

FC Maribo  
Linieblok



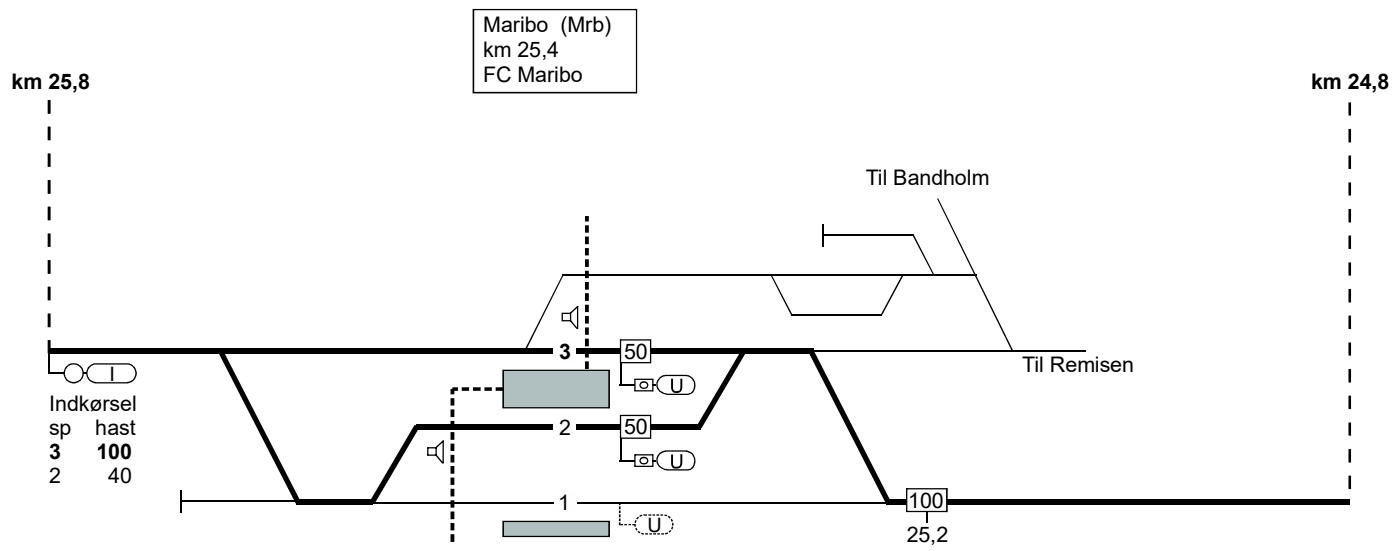
TIB-S LT

180. Nakskov - (Nykøbing F. Vest)

180. Nakskov - (Nykøbing F. Vest)

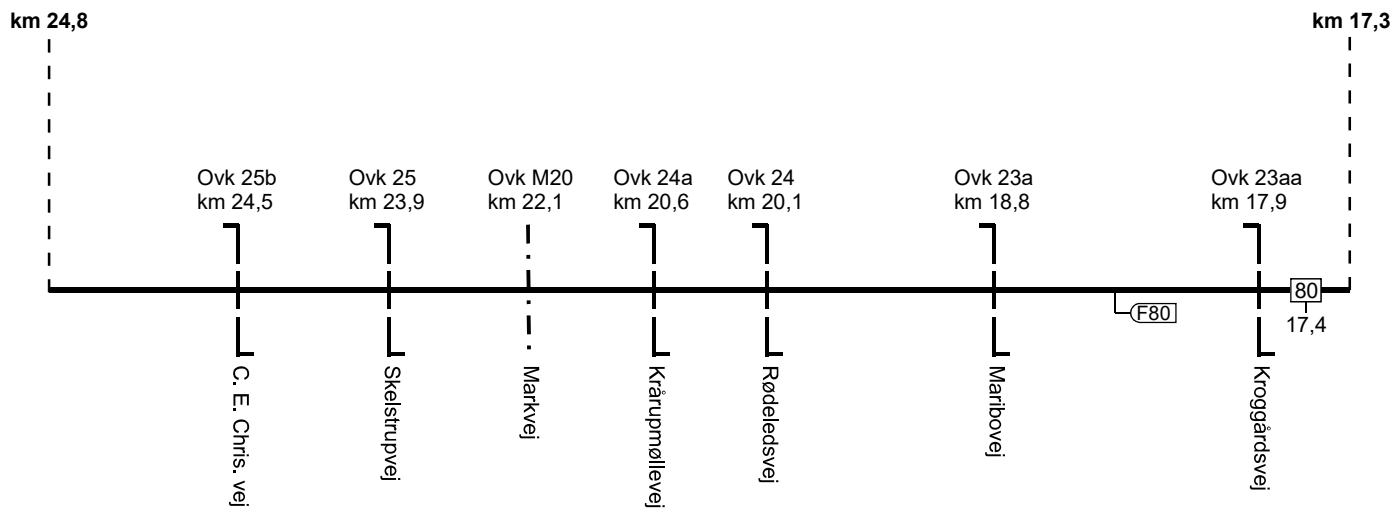
TIB-S LT

180. Nakskov - (Nykøbing F. Vest)



180. Nakskov - (Nykøbing F. Vest)

FC Maribo  
Linieblok

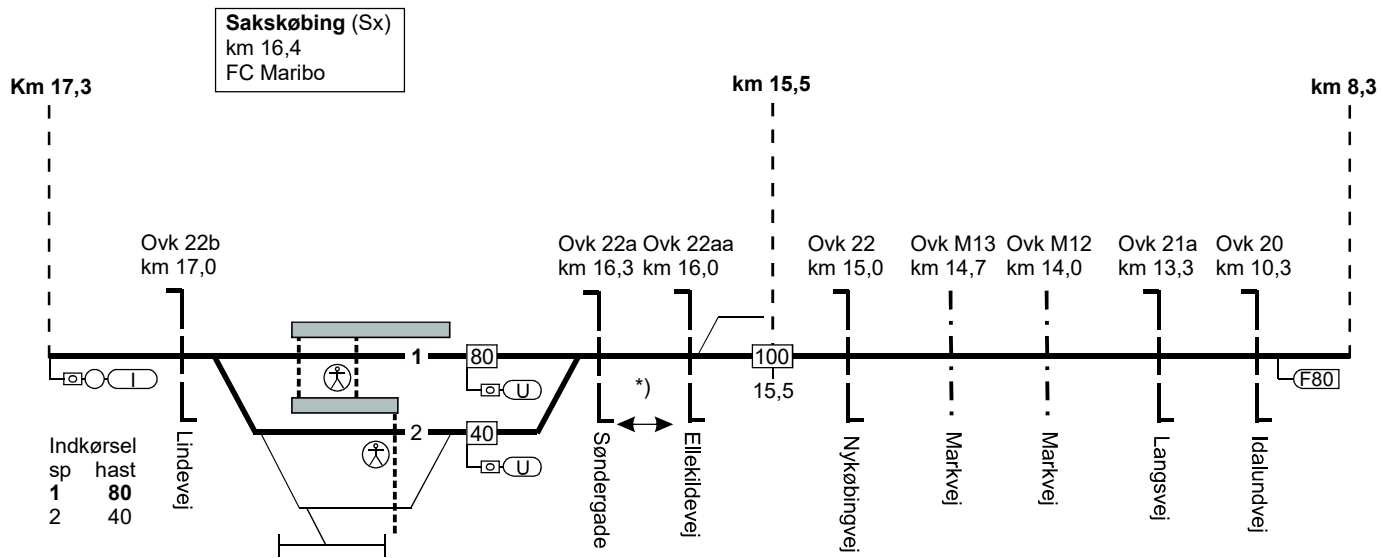


TIB-S LT

180. Nakskov - (Nykøbing F. Vest)

### 180. Nakskov - (Nykøbing F. Vest)

FC Maribo  
Linieblok



20.11.2024

\* ) Overkørsle er i afhængighed med U-signal

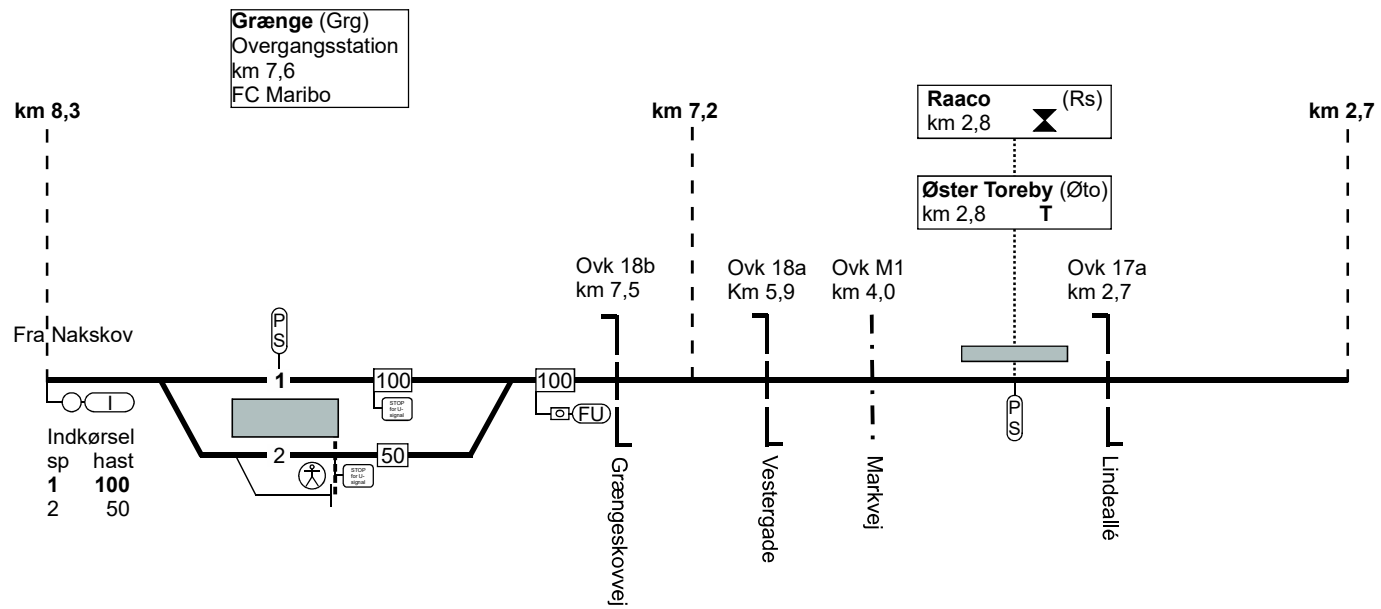
Side 212

TIB-S LT

180. Nakskov - (Nykøbing F. Vest)

180. Nakskov - (Nykøbing F. Vest)

FC Maribo  
Linieblok



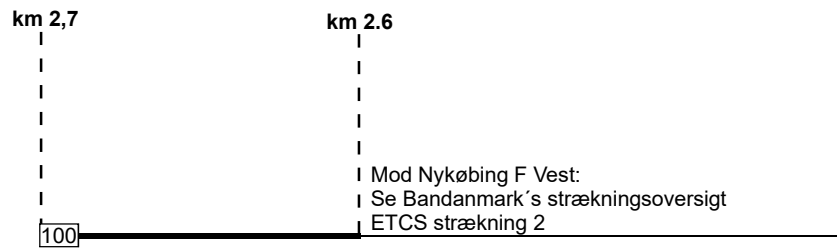
TIB-S LT

180. Nakskov - (Nykøbing F. Vest)

180. Nakskov - (Nykøbing F. Vest)

TIB-S LT

180. Nakskov - (Nykøbing F. Vest)



Togfølgestation	Perronlængde	Sporlængde	Kmp/Fc GSM-R nummer
Søllested	spor 1 - 200 meter spor 2 - 202 meter	Spor 1 - xxx meter Spor 2 - xxx meter	<b>FC Maribo:</b> Nfv (eksl.) - Nsk 81 99 14 15
Grænge	Spor 1 - 190 meter Spor 2 - 190 meter	Spor 1 - xxx meter Spor 2 - xxx meter	<b>FC Maribo:</b> Nfv (eksl.) - Nsk 81 99 14 15
Sakskøbing	Spor 1 - 214 meter Spor 2 - 128 meter	Spor 1 - xxx meter Spor 2 - xxx meter	<b>FC Maribo:</b> Nfv (eksl.) - Nsk 81 99 14 15
Maribo	Spor 1 - 218 meter Spor 2 - 210 meter Spor 3 - xxx meter	Spor 1 - xxx meter Spor 2 - xxx meter Spor 3 - xxx meter	<b>FC Maribo:</b> Nfv (eksl.) - Nsk 81 99 14 15
Ryde	Spor 1 - 200 meter Spor 2 - 200 meter	Spor 1 - xxx meter Spor 2 - xxx meter	<b>FC Maribo:</b> Nfv (eksl.) - Nsk 81 99 14 15

TIB-S LT

180. (Nykøbing F. Vest) - Nakskov.

Togfølgestation	Perronlængde	Sporlængde	Kmp/Fc GSM-R nummer
Nakskov	Spor 1 - 230 meter Spor 2 - 156 meter Spor 3 - xxx meter Spor 4 - xxx meter	Spor 1 - xxx meter Spor 2 - xxx meter Spor 3 - xxx meter Spor 4 - xxx meter	<b>FC Maribo:</b> Nfv (eksl.) - Nsk 81 99 14 15

20.11.2024

TIB-S LT

180. (Nykøbing F. Vest) - Nakskov.

Side 216



Lokaltog: GSM-R, By & nødmobil nummere				
Strækingsnummer	Fjernstyring	GSM-R nummer	Bynummer	Nød mobilnummer
TIB. 40	Fc-Hillerød	81 99 14 14	48 29 88 35	27 15 63 63 27 15 63 64
TIB. 50	Fc-Hillerød	81 99 14 23	48 29 88 34	
TIB. 51	Fc-Hillerød	81 99 14 23	48 29 88 34	
TIB. 60	Fc-Hillerød	81 99 14 22	48 29 88 33	
TIB. 70	Fc-Hillerød	81 99 14 21	48 29 88 32	
TIB. 100	Fc-Maribo	81 99 14 10	59 48 50 07	27 27 17 33 51 59 64 28
TIB. 101	Fc-Maribo	81 99 14 10	59 48 50 07	
TIB. 150	Fc-Maribo	81 99 14 11	59 48 50 08	
TIB. 151	Fc-Maribo	81 99 14 11	59 48 50 08	
TIB. 180	Fc-Maribo	81 99 14 15	59 48 50 06	

TIB-S LT